



ПРАВИТЕЛЬСТВО КУРСКОЙ ОБЛАСТИ

ПОСТАНОВЛЕНИЕ

от 31.05.2023 № 601-пп

г. Курск

Об установлении зон охраны объекта культурного наследия регионального значения «Братская могила воинов Советской Армии, погибших в январе 1943 года», 1954 г., расположенного по адресу: Курская область, Касторенский район, п. Новокасторное, ул. Железнодорожная, и утверждении требований к градостроительным регламентам в границах территорий данных зон

В соответствии со статьей 34 Федерального закона от 25 июня 2002 года № 73-ФЗ «Об объектах культурного наследия (памятниках истории и культуры) народов Российской Федерации», постановлением Правительства Российской Федерации от 12 сентября 2015 г. № 972 «Об утверждении Положения о зонах охраны объектов культурного наследия (памятников истории и культуры) народов Российской Федерации и о признании утратившими силу отдельных положений нормативных правовых актов Правительства Российской Федерации», статьей 35 Закона Курской области от 29 декабря 2005 года № 120-ЗКО «Об объектах культурного наследия Курской области», на основании проекта зон охраны объекта культурного наследия регионального значения «Братская могила воинов Советской Армии, погибших в январе 1943 года», 1954 г., расположенного по адресу: Курская область, Касторенский район, п. Новокасторное, ул. Железнодорожная, и положительного заключения государственной историко-культурной экспертизы, в целях обеспечения сохранности объектов культурного наследия (памятников истории и культуры) народов Российской Федерации Правительство Курской области ПОСТАНОВЛЯЕТ:

1. Установить зоны охраны объекта культурного наследия регионального значения «Братская могила воинов Советской Армии, погибших в январе 1943 года», 1954 г., расположенного по адресу: Курская область, Касторенский район, п. Новокасторное, ул. Железнодорожная (далее - объект культурного наследия), согласно приложению.

2. Утвердить прилагаемые требования к градостроительным регламентам в границах территории зон охраны объекта культурного

наследия регионального значения «Братская могила воинов Советской Армии, погибших в январе 1943 года», 1954 г., расположенного по адресу: Курская область, Касторенский район, п. Новокасторное, ул. Железнодорожная.

3. Комитету по охране объектов культурного наследия Курской области обеспечить:

контроль за соблюдением требований к градостроительным регламентам в границах территорий зон охраны объекта культурного наследия, утвержденных настоящим постановлением;

представление сведений о наличии зон охраны объекта культурного наследия в установленном порядке в орган регистрации прав для учета в Едином государственном реестре недвижимости.

И.о. первого заместителя Губернатора
Курской области –
Председателя Правительства
Курской области



А.В. Дедов

Приложение
к постановлению Правительства
Курской области
от 31.05.2023 № 601-пп

**Зоны охраны объекта культурного наследия регионального значения
«Братская могила воинов Советской Армии, погибших в январе
1943 года», 1954 г., расположенного по адресу: Курская область,
Касторенский район, п. Новокасторное, ул. Железнодорожная**

1. Общие сведения

На основании проведенных историко-культурных исследований и визуально-ландшафтного анализа, с учетом роли объекта культурного наследия регионального значения «Братская могила воинов Советской Армии, погибших в январе 1943 года», 1954 г., расположенного по адресу: Курская область, Касторенский район, п. Новокасторное, ул. Железнодорожная (далее - объект культурного наследия), границ территории объекта культурного наследия, в целях обеспечения его сохранности в историко-градостроительной и природной среде устанавливается следующий состав зон охраны:

охранная зона объекта культурного наследия.

Границы и режим использования территории объекта культурного наследия утверждены приказом комитета по охране объектов культурного наследия Курской области от 11.03.2022 № 05.4-08/161 «Об утверждении границ и режима использования территории объекта культурного наследия регионального значения «Братская могила воинов Советской Армии, погибших в январе 1943 года. Скульптура установлена в 1954 году», 1943 г., расположенного по адресу: Курская область, Касторенский район, п. Новокасторное, ул. Железнодорожная».

2. Охранная зона объекта культурного наследия

Территория охранной зоны включает территорию с севера, северо-востока, юго-востока и юго-запада от памятника, не стоящую на кадастровом учете.

2.1. Описание границ охранной зоны объекта культурного наследия

Границы участка охранной зоны объекта культурного наследия представляют собой замкнутый контур и проходят по часовой стрелке следующим образом:

- от точки 1 в юго-восточном направлении вдоль юго-западной границы участка с кадастровым номером 46:08:000000:622/1 до точки 2;
- от точки 2 в юго-восточном направлении вдоль вышеуказанного участка до точки 3;
- от точки 3 в юго-западном направлении до точки 4;
- от точки 4 в северо-западном направлении до точки 5;
- от точки 5 в юго-западном направлении вдоль северо-западной границы участка с кадастровым номером 46:08:240102:543 до точки 6;
- от точки 6 в северо-западном направлении до точки 7;
- от точки 7 в северо-западном направлении по прямой до точки 8;
- от точки 8 в северо-восточном направлении до исходной точки 1.





**Координаты поворотных точек границ зон охраны объекта
культурного наследия**

№ поворотной точки	Координаты точек в системе координат МСК-46, м	
	X	Y
1	425544,45	2224784,98
2	425533,12	2224820,37
3	425520,26	2224861,69
4	425500,07	2224855,59
5	425505,57	2224834,78
6	425473,95	2224823,90
7	425485,26	2224794,86
8	425507,59	2224773,44
1	425544,45	2224784,98




**Схема (графическое описание местоположения)
 границ зон охраны объекта культурного наследия регионального
 значения «Братская могила воинов Советской Армии, погибших
 в январе 1943 года», 1954 г., расположенного по адресу: Курская
 область, Касторенский район, п. Новокасторное, ул. Железнодорожная**



Условные обозначения:

-  - объект культурного наследия
-  - территория объекта культурного наследия
-  - охранный зона объекта культурного наследия
-  - характерные поворотные точки границ зон охраны объекта культурного наследия

Территории:

-  - древесно-кустарниковой и луговой растительности/прочие
-  - местных автодорог общего пользования, проездов, автостоянок с твердым покрытием
-  - границ земельных участков, состоящих на кадастровом учете

УТВЕРЖДЕНЫ
постановлением Правительства
Курской области
от 31.05.2023 № 601-пп

ТРЕБОВАНИЯ

**к градостроительным регламентам в границах территории зон охраны
объекта культурного наследия регионального значения «Братская
могила воинов Советской Армии, погибших в январе 1943 года»,
1954 г., расположенного по адресу: Курская область, Касторенский
район, п. Новокасторное, ул. Железнодорожная**

В границах охранной зоны объекта культурного наследия

разрешается:

проведение работ по благоустройству и озеленению территории,
оборудование территории элементами освещения, скамейками, урнами;
прокладка инженерных коммуникаций подземным способом,
необходимых для функционирования объекта культурного наследия;
ремонт, реконструкция подземных инженерных коммуникаций,
необходимых для функционирования окружающей застройки с
последующей рекультивацией нарушенных участков;
сохранение условий восприятия объекта культурного наследия;
проведение санитарных рубок древесно-кустарниковой
растительности;
ремонт существующих автомобильных дорог;
проведение мероприятий пожарной безопасности;

запрещается:

строительство объектов капитального строительства, за
исключением применения специальных мер, направленных на сохранение
и восстановление (регенерацию) историко-градостроительной среды
объекта культурного наследия (восстановление, воссоздание, восполнение
частично или полностью утраченных элементов и (или) характеристик
историко-градостроительной среды);
хозяйственная деятельность, нарушающая целостность, сохранность,
а также визуальное восприятие объекта культурного наследия;
самовольная посадка и вырубка зеленых насаждений, кроме
санитарных рубок;
любая хозяйственная деятельность, связанная с загрязнением почв,

грунтовых и подземных вод, поверхностных стоков, нарушением почвенного покрова;

прокладка инженерных коммуникаций, не относящихся к объекту культурного наследия;

прокладка новых трасс дорог, размещение автостоянок и паркингов; искажение и изменение исторического рельефа местности;

возведение «глухих» ограждений, в том числе из профилированного металла и железобетонных ограждений;

производство работ, создающих вибрационные нагрузки на объект культурного наследия;

размещение отходов потребления и производства;

установка рекламных конструкций, щитов, баннеров и (или) конструкций для них;

проведение земляных работ, за исключением посадки деревьев, кустарников без обеспечения сохранности объектов археологического наследия в установленном порядке.