



## АДМИНИСТРАЦИЯ КУРСКОЙ ОБЛАСТИ

### КОМИТЕТ ПО ОХРАНЕ ОБЪЕКТОВ КУЛЬТУРНОГО НАСЛЕДИЯ КУРСКОЙ ОБЛАСТИ

#### П Р И К А З

от 24.11.2021

№ 024-08/560

г. Курск

**Об утверждении границ и режима использования территории  
объекта культурного наследия регионального значения  
«Братская могила советских воинов», 1943 г., расположенного  
по адресу: Курская область, Солнцевский район, с. Плоское  
(современный адрес: Курская область, Солнцевский район,  
с. Плоское, ул. Центральная)**

В соответствии с Федеральным законом от 25 июня 2002 г. № 73-ФЗ «Об объектах культурного наследия (памятниках истории и культуры) народов Российской Федерации», Законом Курской области от 29 декабря 2005 г. № 120-ЗКО «Об объектах культурного наследия Курской области», пунктом 3.10 Положения о комитете по охране объектов культурного наследия Курской области, утвержденного постановлением Губернатора Курской области от 15.09.2020 № 274-пг, ПРИКАЗЫВАЮ:

1. Утвердить:

границы территории объекта культурного наследия регионального значения «Братская могила советских воинов», 1943 г., расположенного по адресу: Курская область, Солнцевский район, с. Плоское (современный адрес: Курская область, Солнцевский район, с. Плоское, ул. Центральная), согласно приложению № 1 к настоящему приказу;

режим использования территории объекта культурного наследия регионального значения «Братская могила советских воинов», 1943 г., расположенного по адресу: Курская область, Солнцевский район, с. Плоское (современный адрес: Курская область, Солнцевский район, с. Плоское, ул. Центральная), согласно приложению № 2 к настоящему приказу.

2. Контроль за исполнением настоящего приказа возложить на начальника отдела разрешительной документации и учета объектов культурного наследия комитета по охране объектов культурного наследия Курской области А.И. Куткову.

Председатель комитета



И.А. Мусьял

Приложение № 1  
к приказу комитета по охране  
объектов культурного наследия  
Курской области  
от 24.11.2011 № 611-С8/560

**Границы территории объекта культурного наследия  
регионального значения «Братская могила советских воинов», 1943 г.,  
расположенного по адресу: Курская область, Солнцевский район,  
с. Плоское (современный адрес: Курская область,  
Солнцевский район, с. Плоское, ул. Центральная)**




Границы территории объекта культурного наследия представляют собой замкнутый контур и проходят по часовой стрелке следующим образом:




- От точки А в юго-восточном направлении до точки Б;
- От точки Б в юго-западном направлении до точки В;
- От точки В в северо-западном направлении до точки Г;
- От точки Г в северо-восточном направлении до исходной точки А.

**Карта (схема) границ территории объекта культурного наследия регионального значения «Братская могила советских воинов», 1943 г., расположенного по адресу: Курская область, Солнцевский район, с. Плоское (современный адрес: Курская область, Солнцевский район, с. Плоское, ул. Центральная)**



**Условные обозначения:**

-  - объект культурного наследия
-  - территория объекта культурного наследия
-  - характерные поворотные точки границы территории объекта культурного наследия

- Территории:
-  - древесно-кустарниковой и луговой растительности/прочие
  -  - местных автодорог общего пользования, проезды, автостоянки с твердым покрытием
  -  - границ земельных участков, состоящих на кадастровом учете

Приложение к границам территории объекта культурного наследия регионального значения «Братская могила советских воинов», 1943 г., расположенного по адресу: Курская область, Солнцевский район, с. Плоское (современный адрес: Курская область, Солнцевский район, с. Плоское, ул. Центральная)

**Координаты характерных (поворотных) точек границ территории объекта культурного наследия регионального значения «Братская могила советских воинов», 1943 г., расположенного по адресу: Курская область, Солнцевский район, с. Плоское (современный адрес: Курская область, Солнцевский район, с. Плоское, ул. Центральная)**

Сведения о местоположении границ объекта		
Координаты характерных (поворотных) точек в системе координат МСК-46		
Сведения о характерных точках границ объекта		
Обозначение характерных точек границ	Координаты, м	
	X	Y
1	399946,95	1327392,09
2	399933,72	1327406,08
3	399924,15	1327397,41
4	399937,35	1327383,76
1	399946,95	1327392,09

Приложение № 2  
к приказу комитета по охране  
объектов культурного наследия  
Курской области  
от 24 11 2024 № 01.1-6.8/560

**Режим**  
**использования территории объекта культурного наследия**  
**регионального значения «Братская могила советских воинов», 1943 г.,**  
**расположенного по адресу:**  
**Курская область, Солнцевский район, с. Плоское**  
**(современный адрес: Курская область, Солнцевский район,**  
**с. Плоское, ул. Центральная)**

На территории объекта культурного наследия

**разрешается:**

проведение работ по сохранению объекта культурного наследия;  
проведение работ по благоустройству и озеленению территории  
объекта культурного наследия, оборудование территории элементами  
освещения, малыми архитектурными формами;  
применение при благоустройстве и оборудовании территории  
отделочных материалов и дорожных покрытий нейтральной цветовой  
гаммы и фактуры;  
дозахоронение останков, исторически связанных с объектом  
культурного наследия, найденных в ходе поисковых работ;

**запрещается:**

хозяйственная деятельность любого вида, ведущая к разрушению,  
искажению исторического облика объекта культурного наследия,  
изменению уровня грунтовых вод;  
любое строительство, не связанное с восстановлением исторических  
утраченных элементов объекта культурного наследия;  
размещение любых рекламных конструкций на территории объекта  
культурного наследия;  
проведение любых земляных работ без опережающих  
археологических исследований;  
любое динамическое воздействие на грунты в зоне их  
взаимодействия с объектом культурного наследия, создающее  
разрушающие вибрационные нагрузки;  
самовольная посадка и вырубка насаждений, кроме санитарных  
рубок;

прокладка инженерных коммуникаций наземным и надземным способом, за исключением временных, необходимых для проведения ремонтно-реставрационных работ.