



АДМИНИСТРАЦИЯ КУРСКОЙ ОБЛАСТИ

КОМИТЕТ ПО ОХРАНЕ ОБЪЕКТОВ КУЛЬТУРНОГО НАСЛЕДИЯ КУРСКОЙ ОБЛАСТИ

П Р И К А З

от 15.09.2020

№ 01.1-08/20

г. Курск

Об утверждении границ и режима использования территории объекта культурного наследия федерального значения «Торговые ряды», XVIII в., расположенного по адресу: Курская область, Рыльский район, город Рыльск, улица Дзержинского, д. 18

В соответствии с Федеральным законом от 25 июня 2002 г. № 73-ФЗ «Об объектах культурного наследия (памятниках истории и культуры) народов Российской Федерации», Законом Курской области от 29 декабря 2005 г. № 120-ЗКО «Об объектах культурного наследия Курской области», пунктом 3.10 Положения о комитете по охране объектов культурного наследия Курской области, утвержденного постановлением Губернатора Курской области от 15.09.2020 № 274-пг, ПРИКАЗЫВАЮ:

1. Утвердить:

границы территории объекта культурного наследия федерального значения «Торговые ряды», XVIII в., расположенного по адресу: Курская область, Рыльский район, город Рыльск, улица Дзержинского, д. 18, согласно приложению № 1 к настоящему приказу;

режим использования территории объекта культурного наследия федерального значения «Торговые ряды», XVIII в., расположенного по адресу: Курская область, Рыльский район, город Рыльск, улица Дзержинского, д. 18, согласно приложению № 2 к настоящему приказу.

2. Отделу государственного надзора комитета по охране объектов культурного наследия Курской области (М.Н. Мерзликиной) обеспечить реализацию мер, предусмотренных пунктом 13 приказа Министерства культуры Российской Федерации от 4 июня 2015 г. № 1745 «Об утверждении требований к составлению проектов границ территорий объектов культурного наследия».

3. Контроль за исполнением настоящего приказа возложить на заместителя председателя комитета по охране объектов культурного наследия Курской области М.Ю. Глазкова.

Председатель комитета по охране
объектов культурного наследия
Курской области

A handwritten signature in blue ink, appearing to be 'И.А. Мусьял', written in a cursive style.

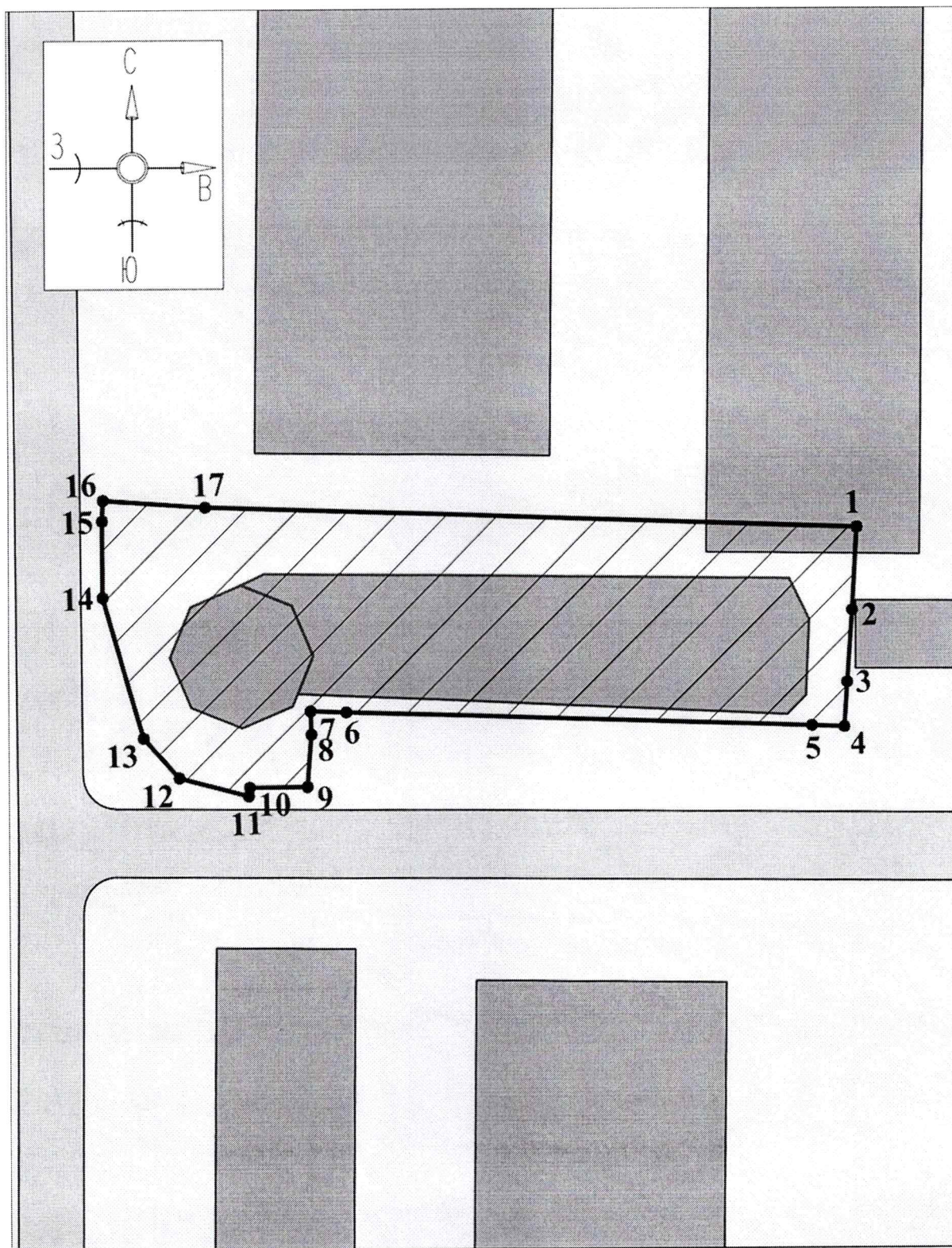
И.А. Мусьял

Приложение № 1
к приказу комитета по охране
объектов культурного наследия
Курской области
от 15 августа 2020 г. № 01.1-08/20

**Границы территории объекта культурного наследия
федерального значения «Торговые ряды», XVIII в.,
Курская область, Рыльский район, город Рыльск,
улица Дзержинского, д. 18**


Прохождение границы		Описание прохождения границы
от точки	до точки	
1	2	3
1	4	На юг через точки 2,3 – 17,20 м;
4	7	На запад через точки 5,6 – 46,31 м;
7	9	На юг через точку 8 – 6,52 м;
9	11	На запад через точку 10 с небольшим отклонением – 5,69 м;
11	14	На северо-запад через точки 12,13 – 23,40 м;
14	16	На север через точку 15 – 8,29 м;
16	1	На восток через точку 17 в исходную точку – 65,30 м


Карта (схема) границ территории объекта культурного наследия
федерального значения
«Торговые ряды», XVIII в., расположенного по адресу:
Курская область, Рыльский район, город Рыльск,
улица Дзержинского, д. 18



Масштаб 1:250

Используемые условные знаки и обозначения:

 - объект культурного наследия федерального значения «Торговые ряды», XVIII в.

 - границы территории объекта культурного наследия федерального значения «Торговые ряды», XVIII в.

●1 - обозначение характерной (поворотной) точки.

Приложение к границам территории
 объекта культурного наследия федерального значения
 «Торговые ряды», XVIII в., расположенного по адресу:
 Курская область, Рыльский район,
 город Рыльск, улица Дзержинского, д. 18

**Координаты характерных (поворотных) точек к карте (схеме)
 границ территории объекта культурного наследия федерального
 значения «Торговые ряды», XVIII в., расположенного по адресу:
 Курская область, Рыльский район, город Рыльск,
 улица Дзержинского, д. 18**

Сведения о местоположении границ объекта			
Координаты характерных (поворотных) точек в системе координат МСК-46			
Метод определения координат - геодезический Средняя квадратическая погрешность положения характерной точки (Mt), м = 0,10 Сведения о характерных точках границ объекта			
Обозначение характерных точек границ	Координаты, м		Описание закрепления точки
	X	Y	
1	403297,68	1194930,43	-
2	403290,60	1194930,00	-
3	403284,38	1194929,56	-
4	403280,52	1194929,29	-
5	403280,64	1194926,50	-
6	403281,97	1194886,10	-
7	403282,08	1194883,00	-
8	403280,06	1194883,06	-
9	403275,57	1194882,72	-
10	403275,53	1194877,77	-
11	403274,80	1194877,67	-
12	403276,38	1194871,71	-
13	403279,80	1194868,65	-
14	403291,94	1194865,12	-
15	403298,46	1194865,09	-
16	403300,23	1194865,18	-
17	403299,61	1194874,00	-
1	403297,68	1194930,43	-

Приложение № 2
к приказу комитета по охране
объектов культурного наследия
Курской области
от 15 января 2021 г. № 01.1-08/20

**Режим
использования территории объекта культурного наследия
федерального значения «Торговые ряды», XVIII в. (далее - Объект),
расположенного по адресу: Курская область, Рыльский район,
город Рыльск, улица Дзержинского, д. 18**

На территории Объекта разрешается:

- проведение работ по сохранению Объекта;
- прокладка, ремонт, реконструкция подземных инженерных коммуникаций, необходимых для функционирования Объекта с последующей рекультивацией нарушенных участков;
- ремонт и реконструкция дорог, проездов, не нарушающих целостность Объекта и не создающих угрозы его повреждения, разрушения или уничтожения;
- проведение работ по обеспечению функционирования Объекта и поддержанию его инфраструктуры, не нарушающих целостности его территории;
- проведение земляных, землеустроительных, хозяйственных мероприятий и работ в целях создания условий для современного использования Объекта без нарушения параметров и особенностей, и не создающих угрозы повреждения, разрушения или уничтожения Объекта;
- проведение работ по выявлению и изучению объектов археологического наследия, располагающихся на территории Объекта;
- обеспечение мер пожарной безопасности;
- обеспечение мер экологической безопасности.

На территории Объекта запрещается:

- строительство объектов капитального строительства;
- любая хозяйственная деятельность, которая может привести к разрушению Объекта, нарушению его физической сохранности, а также искажению внешнего облика, элементов, изменению характерных взаимосвязей с окружением и условий восприятия Объектов;
- изменение исторической планировочной структуры, благоустройство, связанное с изменением исторического облика Объекта;
- проведение работ, изменяющих уровень грунтовых вод, нарушающих гидрологический режим;
- размещение любых рекламных конструкций на территории Объекта;

установка на фасадах, крышах Объекта и его элементов средств технического обеспечения, в том числе кондиционеров, телеантенн, тарелок спутниковой связи и других средств технического обеспечения;

прокладка наземных инженерных коммуникаций, в том числе воздушных линий электропередач, кроме временных, необходимых для проведения ремонтно-реставрационных работ;

динамическое воздействие, создающее разрушающие вибрационные нагрузки;

складирование материалов (конструкций) и строительного мусора;

складирование твердых бытовых отходов.