

АКТ
государственной историко-культурной экспертизы
проекта зон охраны объекта культурного наследия регионального значения
«Братская могила школьников, казненных оккупантами», 1942 г.,
расположенного по адресу: Курская область, Горшеченский район,
с. Среднедорожное

Дата начала проведения экспертизы: 9 января 2025 года.

Дата окончания проведения экспертизы: 20 января 2025 года.

Место проведения экспертизы: г. Саратов, г. Москва.

Заказчик экспертизы: общество с ограниченной ответственностью «Научно-исследовательский центр проектирования и историко-культурных экспертиз» (ООО «НИЦ ПИИКЭ»), 119361, г. Москва, вн. тер. г. муниципальный округ Очаково-Матвеевское, ул. Наташи Ковшовой, д. 29, этаж 1, офис 6, ИНН 9729304941 (далее – Заказчик).

Сведения об экспертах:

Председатель экспертной комиссии:

Фамилия, имя и отчество эксперта	Павлова Галина Геннадиевна
Образование эксперта	высшее
Специальность эксперта	архитектор
Ученая степень (звание) эксперта	-
Стаж работы эксперта	24 года
Место работы, должность эксперта	г. Саратов, индивидуальный предприниматель

Ответственный секретарь экспертной комиссии:

Фамилия, имя и отчество эксперта	Федосеева Елена Михайловна
Образование эксперта	высшее
Специальность эксперта	инженер-строитель
Ученая степень (звание) эксперта	-
Стаж работы эксперта	14 лет
Место работы, должность эксперта	г. Москва, эксперт по проведению государственной историко-культурной экспертизы

Член экспертной комиссии:

Фамилия, имя и отчество эксперта	Жомин Владислав Юрьевич
Образование эксперта	высшее
Специальность эксперта	Инженер-строитель
Ученая степень (звание) эксперта	-
Стаж работы эксперта	30 лет

Место работы, должность эксперта	г. Саратов, эксперт по проведению государственной историко-культурной экспертизы
----------------------------------	--

Информация об ответственности экспертов за достоверность сведений, изложенных в заключении, в соответствии с законодательством Российской Федерации:

Настоящим подтверждается, что эксперты по проведению государственной историко-культурной экспертизы Павлова Г.Г., Федосеева Е.М., Жомин В.Ю., участвующие в её проведении, несут ответственность за достоверность информации, изложенной в заключении экспертизы, в соответствии с законодательством Российской Федерации.

Результаты настоящей государственной историко-культурной экспертизы, проведённой в соответствии с требованиями статей 28, 29, 30, 32, 34 Федерального закона от 25.06.2002 № 73-ФЗ «Об объектах культурного наследия (памятниках истории и культуры) народов Российской Федерации» и постановления Правительства Российской Федерации от 25.04.2024 № 530, позволили экспертам сделать обоснованный вывод.

Отношения экспертов и Заказчика экспертизы:

Эксперты не имеют родственных связей с должностными лицами, работниками Заказчика, не состоят с Заказчиком в трудовых отношениях, не имеют долговых или иных имущественных обязательств перед Заказчиком. Эксперты не заинтересованы в результатах исследований либо решении, вытекающем из заключения экспертизы, с целью получения выгоды в виде денег, ценностей, иного имущества, услуг имущественного характера или имущественных прав для себя или третьих лиц. Заказчик, его должностные лица и работники не имеют долговых или имущественных обязательств перед экспертами.

Цель экспертизы:

Установление границ территорий зон охраны объекта культурного наследия регионального значения «Братская могила школьников, казненных оккупантами», 1942 г., расположенного по адресу: Курская область, Горшеченский район, с. Среднедорожное, установление особых режимов использования земель в границах зон охраны объекта культурного наследия, установление требований к градостроительным регламентам в границах территорий зон охраны объекта культурного наследия.

Объект экспертизы:

Научно-проектная документация «Проект зон охраны объекта культурного наследия регионального значения «Братская могила школьников, казненных оккупантами», 1942 г. (далее – объект культурного наследия, Объект), расположенного по адресу: Курская область, Горшеченский район, с. Среднедорожное, шифр: 2024/158» (далее – Проект, Научно-проектная документация), выполненная в 2025 г. обществом с ограниченной ответственностью «Научно-исследовательский центр проектирования

и историко-культурных экспертиз» (ООО «НИЦ ПИИКЭ») (далее – Разработчик, Проектировщик, Автор).

Перечень документов, представленных заказчиком или полученных экспертом самостоятельно, а также документов и материалов, полученных и собранных при проведении экспертизы, а также использованной для неё специальной, технической и справочной литературы:

Научно-проектная документация представлена на экспертизу в электронном виде, в следующем составе:

Раздел I. Предварительные работы.

1. Введение.

2. Основные термины и определения.

3. Исходная документация.

3.1. Копия постановления Губернатора Курской области от 12.11.2001 № 841 «Об отнесении памятников истории и культуры к категории памятников местного значения».

3.2. Копия приказа Минкультуры России от 09.11.2016 № 48716-р «О регистрации объекта культурного наследия регионального значения «Братская могила школьников, казненных оккупантами», 1942 г., (Курская область) в едином государственном реестре объектов культурного наследия (памятников истории и культуры) народов Российской Федерации».

3.3. Копия приказа Комитета по охране объектов культурного наследия Курской области от 15.05.2023 № 05.3-08/410 «Об утверждении предмета охраны объекта культурного наследия регионального значения «Братская могила школьников, казненных оккупантами», 1942 г., расположенного по адресу: Курская область, Горшеченский район, с. Среднедорожное».

3.4. Копия приказа Комитета по охране объектов культурного наследия Курской области от 11.03.2022 № 05.4-08/154 «Об утверждении границ и режима использования территории объекта культурного наследия регионального значения «Братская могила школьников, казненных оккупантами», 1942 г., расположенного по адресу: Курская область, Горшеченский район, с. Среднедорожное».

3.5. Копия приказа Комитета по охране объектов культурного наследия Курской области от 29.03.2022 № 05.4-08/269 «Об утверждении графического описания местоположения границ защитной зоны объекта культурного наследия регионального значения «Братская могила школьников, казненных оккупантами», 1942 г. (Курская область, Горшеченский район, с. Среднедорожное)».

3.6. Копия паспорта объекта культурного наследия от 02.07.2015.

3.7. Письмо ОБУК «Инспекция по охране и использованию объектов культурного наследия (памятников истории и культуры) Курской области» от 25.11.2024 № 1667/1.

3.8. Письмо ОБУК «Инспекция по охране и использованию объектов культурного наследия (памятников истории и культуры) Курской области» от 18.12.2024 № 1760.

4. Сведения об объекте культурного наследия.

4.1. План (графическая схема) места расположения объекта культурного наследия. Лист 1.

5. *Анализ градостроительной документации и современной структуры землепользования.*

5.1. *Схема землепользования с указанием существующего положения (анализ данных государственного кадастра недвижимости). Лист 2.*

Раздел II. Историко-культурные исследования (материалы по обоснованию).

1. *Историко-культурные исследования.*

1.1. *Краткие исторические сведения о развитии территории расположения Объекта, историко-градостроительные исследования.*

1.2. *Краткие исторические сведения об Объекте.*

1.3. *Библиографический список.*

1.4. *Материалы исторической иконографии.*

1.5. *Натурные и историко-архитектурные исследования.*

1.6. *Историко-культурный (историко-архитектурный и историко-градостроительный) опорный план.*

1.7. *Историко-культурный опорный план. Лист 3.*

2. *Ландшафтно-визуальный анализ композиционных связей объекта, окружающей застройки и ландшафтного окружения.*

2.1. *Сведения по результатам ландшафтно-визуального анализа композиционных связей объекта, окружающей застройки и ландшафтного окружения.*

2.2. *Схема ландшафтно-визуального анализа композиционных и видовых связей объекта культурного наследия, окружающей застройки и ландшафтного окружения. Лист 4.*

2.3. *Альбом натурной фотофиксации общих видов застройки и видовых раскрытий объекта культурного наследия в структуре историко-градостроительной среды территории исследования.*

3. *Обоснование принятых проектных решений.*

Раздел III. Проект зон охраны (итоговая часть).

1. *Пояснительная записка.*

2. *Состав зон охраны объекта культурного наследия.*

3. *Описание и перечень координат границ территории охранной зоны объекта культурного наследия с индексом 1 (ОЗ-1).*

4. *Особый режим использования земель и земельных участков и требования к градостроительным регламентам в границах охранной зоны объекта культурного наследия.*

5. *Карта (схема) зон охраны объекта культурного наследия (на геоподоснове). Лист 5.*

6. *Карта (схема) зон охраны объекта культурного наследия (на карте кадастрового деления). Лист 6.*

Сведения о проведённых исследованиях с указанием применённых методов, объёма и характера выполненных работ и их результатов:

Перед началом проведения экспертизы экспертной комиссией проведено организационное заседание, на котором избран председатель и ответственный секретарь экспертной комиссии, определен порядок работы экспертной комиссии (протокол заседания комиссии экспертов от 9 января 2025 г. № 1).

Экспертами в процессе проведения экспертизы:

- рассмотрены представленные Заявителем (Заказчиком) документы, подлежащие экспертизе;
- проведен сравнительный анализ всего комплекса данных (документов, материалов, информации) по Объекту экспертизы;
- осуществлено аналитическое изучение материалов Проекта в целях определения соответствия Проекта требованиям государственной охраны объектов культурного наследия, нормативным правовым актам в сфере градостроительства и земельных отношений, а также научной обоснованности предлагаемых проектных решений;
- осуществлено обсуждение результатов проведенных исследований и проведен обмен сформированными мнениями экспертов, обобщены мнения экспертов (протокол заседания комиссии экспертов от 20 января 2025 г. № 2).

Результаты исследований, проведенных в рамках настоящей государственной историко-культурной экспертизы, оформлены в виде Акта государственной историко-культурной экспертизы.

Факты и сведения, выявленные и установленные в результате проведенных исследований:

Научно-проектная документация разработана обществом с ограниченной ответственностью «Научно-исследовательский центр проектирования и историко-культурных экспертиз» (ООО «НИЦ ПИИКЭ») в 2025 г. на основании Контракта № 074420000223010481 от 29.01.2024 с Областным бюджетным учреждением культуры «Инспекция по охране и использованию объектов культурного наследия (памятников истории и культуры) Курской области».

Целью Проекта является: *обеспечение сохранности объекта культурного наследия регионального значения «Братская могила школьников, казненных оккупантами», 1942 г., расположенного по адресу: Курская область, Горшеченский район, с. Среднедорожное, в его исторической среде на сопряженной с ним территории.*

Задачи Проекта: *проведение историко-культурных исследований, включая историко-градостроительные, картографические, иконографические, историко-архитектурные, архивные, библиографические, для выявления периодов исторического развития территории, этапов застройки, выявления объектов ценной историко-архитектурной среды; выявление «бассейна» видимости Объекта методом ландшафтно-визуального анализа, определение основных точек визуального восприятия Объекта; составление историко-культурного опорного плана, зонирование территории с учетом сложившейся градостроительной ситуации, проектное предложение обоснованных границ зон охраны, описание режимов использования земель и требований к градостроительным регламентам в границах этих зон.*

Установлено, что постановлением Губернатора Курской области от 12.11.2001 № 841 «Об отнесении памятников истории и культуры к категории памятников местного значения» Объект был принят на государственную охрану.

Границы территории и режим использования исследуемого объекта культурного наследия утверждены приказом Комитета по охране объектов

культурного наследия Курской области от 11.03.2022 № 05.4-08/154 «Об утверждении границ и режима использования территории объекта культурного наследия регионального значения «Братская могила школьников, казненных оккупантами», 1942 г. (Курская область, Горшеченский район, с. Среднедорожное)».

Экспертами подчеркивается, что проектирование выполнено в объёме, достаточном для обоснования вывода экспертизы.

Анализ Научно-проектной документации:

Научно-проектная документация представлена на экспертизу в одном томе (шифр: 2024/158).

В процессе проектирования Разработчиком были проведены историко-архивные, библиографические, иконографические исследования, представлена фотофиксация исследуемого Объекта в границах территории исследований, а также элементов градостроительного окружения, оказывающих влияние на формирование зон охраны исследуемого объекта культурного наследия.

По итогу Проектом на основе проведенных исследований, сведений государственного кадастра недвижимости предлагаются и описываются границы зон охраны Объекта, а также режимы использования земель и земельных участков и требования к градостроительным регламентам в границах данных зон в зависимости от вида.

Характеристика раздела I «Предварительные работы»:

Раздел включает текстовые, иллюстративные, графические материалы, содержит исходную документацию, общие сведения об объекте культурного наследия, анализ современной структуры землепользования и градостроительной документации, план расположения объекта культурного наследия на территории исследования, схему землепользования с указанием существующего положения (анализ данных государственного кадастра недвижимости).

В качестве исходной документации представлены копии нормативно-правовых актов о постановке объекта на государственную охрану, копии приказа Минкультуры России о регистрации объекта в едином государственном реестре объектов культурного наследия (памятников истории и культуры) народов Российской Федерации, копия приказа Комитета по охране объектов культурного наследия Курской области об утверждении границ и режима использования территории объекта культурного наследия, копия приказа Комитета по охране объектов культурного наследия Курской области об утверждении графического описания местоположения границ защитной зоны, копия приказа Комитета по охране объектов культурного наследия Курской области об утверждении предмета охраны объекта культурного наследия, копия паспорта объекта культурного наследия.

Отмечено, что в разделе 1 в подразделе 2 даны основные понятия и определения, используемые в Проекте, что позволяет избежать двойственных трактовок.

Сведения об объекте культурного наследия даны Разработчиком в соответствии со ст. 20 Федерального закона от 25.06.2002 № 73-ФЗ.

Проведённый Разработчиком анализ действующей на момент проектирования документации территориального планирования и градостроительного зонирования

муниципального образования «Среднеапоченский сельсовет» Горшеченского района Курской области, а также сведений Единого государственного реестра недвижимости дали детальную оценку существующей градостроительной ситуации на исследуемой территории и структуры землепользования. В подразделе 5 «Анализ градостроительной документации и современной структуры землепользования» Проекта Разработчиком представлены следующие выводы, что учтено экспертной комиссией:

1. *Объект культурного наследия регионального значения «Братская могила школьников, казненных оккупантами», 1942 г., расположенный по адресу: Курская область, Горшеченский район, с. Среднедорожное, отмечен в Генеральном плане муниципального образования «Среднеапоченский сельсовет» Курской области на карте современного использования территории некорректно. В правилах землепользования и застройки муниципального образования «Среднеапоченский сельсовет» Курской области объект культурного наследия не отмечен.*

2. *Положения Генерального плана муниципального образования «Среднеапоченский сельсовет» Курской области сформулированы с учетом требований законодательства Российской Федерации о приоритете сохранности объектов культурного наследия. Согласно положениям Генерального плана объект культурного наследия располагается в зоне специального назначения, связанной с захоронениями, но фактически, объект располагается в зоне иного назначения в соответствии с местными условиями.*

3. *Функциональное зонирование территории, установленное Генеральным планом, согласуется с зонированием Правил землепользования и застройки. В границах территории исследования Объект окружают участки зоны иного назначения в соответствии с местными условиями; зоны застройки индивидуальными жилыми домами; зоны рекреационного назначения.*

4. *Объект культурного наследия регионального значения «Братская могила школьников, казненных оккупантами», 1942 г., расположенный по адресу: Курская область, Горшеченский район, с. Среднедорожное расположен на земельном участке с разрешенным использованием «историко-культурная деятельность».*

Характеристика раздела II «Историко-культурные исследования (материалы по обоснованию)»:

Раздел II включает текстовые, графические, иллюстративные материалы и материалы фотофиксации, содержит библиографические, архивные материалы, результаты историко-культурных исследований, ландшафтно-визуального анализа композиционных и видовых связей объекта культурного наследия, окружающей застройки и ландшафтного окружения.

В подразделе 1 «Историко-культурные исследования» раздела II предоставлены результаты:

– историко-архивных исследований в виде кратких исторических сведений о развитии с. Среднедорожное и, в частности, территории исследования, проходящих боевых действиях в годы Великой Отечественной войны;

- историко-архивных исследований захоронений воинов Советской Армии, погибших в годы Великой Отечественной войны, относящихся к рассматриваемому объекту культурного наследия;

– историко-градостроительного анализа развития территории,

с выделением основных этапов формирования архитектурно-градостроительной среды; исторические сведения об объекте культурного наследия регионального значения «Братская могила школьников, казненных оккупантами», 1942 г., расположенного по адресу: Курская область, Горшеченский район, с. Среднедорожное;

– подтверждающие архивные материалы (копии исторических планов с. Среднедорожное; исторические фотоснимки фрагментов застройки, панорам и отдельных сооружений; архивные и библиографические выписки);

– историко-архитектурного анализа, обосновывающего сохранность и ценность застройки территории исследования.

Результатом камеральной обработки полученных данных являются комплексная схема историко-культурного опорного плана.

В подразделе 2 «Ландшафтно-визуальный анализ композиционных связей объекта, окружающей застройки и ландшафтного окружения» раздела II «Историко-культурные исследования (материалы по обоснованию)» изложены результаты ландшафтно-визуального анализа территории исследования, общие характеристики ландшафта поселения, проведен визуальный и аналитический анализ взаимосвязи объекта культурного наследия с окружающей средой, представлены выводы об условиях восприятия объекта культурного наследия в градостроительном окружении.

В главе содержатся фотофиксационные материалы территории исследования, дающие объективное представление об облике исторического места, фиксирующие ценную историко-архитектурную среду, виды отдельных сооружений, улиц, природного и сельского окружения.

В подразделе 3 «Обоснование проектных решений» раздела II «Историко-культурные исследования (материалы по обоснованию)» представлены общие выводы проведенного исследования, являющиеся основой для формирования проектных предложений; состава и границ территорий зон охраны объекта культурного наследия; особых режимов использования земель и требований к градостроительным регламентам.

Результатом камеральной обработки полученных данных являются комплексные аналитические схемы: историко-культурный опорный план (лист 3), схема ландшафтно-визуального анализа композиционных и видовых связей объекта культурного наследия, окружающей застройки и ландшафтного окружения (лист 4).

По результатам историко-архивных и библиографических исследований Проектировщиком составлены краткие исторические сведения о развитии с. Среднедорожное, где дано описание пространственно-планировочных этапов развития села, характерных особенностей его планировки, социально-демографическое и функциональное зонирование населенного места в контексте градостроительного формирования, включая период в годы Великой Отечественной войны.

Так было установлено, что рассматриваемый объект культурного наследия расположен в юго-западной части территории села Среднедорожное. Село Среднедорожное входит в состав Среднеапоченского сельсовета (административный центр сельсовета – село Средние Апочки) Горшеченского

района (административный центр района – поселок городского типа Горшечное) Курской области.

Географически территория села Среднедорожное находится на юге Среднерусской возвышенности, на расчлененной реками и оврагами местности. Застройка села располагается преимущественно на восточной стороне реки Дорожная (левом притоке реки Оскол) и значительно вытянута с севера на юг. Территория поселения разделена на ряд разрозненных сегментов различного размера и конфигурации.

Точная дата основания современного села Среднедорожное не установлена.

Согласно картографическим данным, населенный пункт первоначально назывался Средняя Дорожная, получив свое название от реки Дорожная (современная река Дорожная), на которой он расположен.

Из анализа карт последней трети XIX в. следует, что на тот момент рассматриваемое село именовалось Средне Дорожное. Значительную часть северного сегмента территории, занятой в настоящее время рассматриваемым селом, занимало поселение Дорожное; к последнему Среднедорожное вплотную примыкало с южной стороны. Несколько южнее также было расположено поселение Нижнее Дорожное. Застройка всех трех населенных пунктов была вытянута вдоль русла реки Дорожная. Будущее местоположение Объекта тяготело к южной части рассматриваемого села.

За период первых десятилетий XX вв. определились основные градостроительные направления развития застройки населенного пункта Среднедорожное. На картах рубежа 1930-х – 1940-х гг. просматривается, как поселок расширился на север, поглотив Дорожное, которое ранее являлось отдельным населенным пунктом. В результате этого расширения будущее местоположение Объекта окончательно сместилось к южной части села Среднедорожное. Картографические данные свидетельствуют, что Объект располагался рядом с дорогой, ведущей на юго-запад к Ястребовке и на северо-восток – к Шляховой.

В годы Великой Отечественной войны, в период с 1 июля 1942 г. по 5 февраля 1943 г. территория Среднедороженского сельсовета была оккупирована немецко-фашистскими захватчиками. По воспоминаниям старожила села Ивана Пантелеевича Ермолаева, из села Среднедорожное одновременно мобилизовали 45 мужчин в народное ополчение.

В период с декабря 1941 г. по январь 1942 г. в центре Ястребовского района, в селе Ястребовка (в 6 км к юго-западу от рассматриваемого поселения), дислоцировался передвижной полевой госпиталь № 65. В июне 1942 г., во время оборонительных боев Воронежско-Ворошиловской операции, школьники из сел Среднедорожное и Головище оказывали помощь советским солдатам, доставляя снаряды на передовую.

В начале февраля 1943 г. в районе села Среднедорожное вела бои 232-я стрелковая дивизия, что подтверждается данными журнала боевых действий дивизии: «В ночь на 04.02.1943 г., после марша части дивизии остановились на ночевку... Учебный батальон остановлен в Ср. Дорожное». Не заходя в само село, 232-я дивизия продолжила движение на запад к поселению Большие Бутырки. В боевых донесениях части за тот период отмечалось, что противник, наступая в

направлении деревни Средние Апочки, захватил Шляховку (ныне Шляховы дворы) и стремился прорваться к селу Среднедорожное.

5 февраля 1943 г. было освобождено село Среднедорожное. Местные жители поведали о трагической истории, произошедшей при его освобождении. Разведывательный отряд советских войск, вышедший из Головинского и Поповского лесов, приняли за подразделение противника, что привело к ожесточенной перестрелке.

За период второй половины XX – начала XXI вв., что просматривается на картах обозначенного периода, конфигурация и границы застройки села Среднедорожное практически не изменились. Территория населенного пункта по-прежнему была вытянута вдоль извилистого русла реки Дорожная. Местоположение Объекта продолжало ориентировочно относиться к юго-западной слабо застроенной части территории села.

В настоящее время в селе Среднедорожное частично сохраняются архитектурно-планировочные элементы, относящиеся к дореволюционному и советскому периодам развития населенного пункта. Сохранены направления отдельных улиц и историческая застройка. Планировочные решения территории, прилегающей к исследуемому Объекту, обладают самостоятельной историко-градостроительной ценностью. Совокупность окружающих Объект элементов антропогенной и природной среды не искажает его визуальное восприятие.

Произведенный историко-градостроительный анализ рассматриваемой исторической территории села, в пределах которого расположен Объект, представляет собой краткий очерк пространственно-планировочных этапов его развития, описание характерных особенностей его планировки.

Приведенные в Проекте исторические данные об исследуемом объекте культурного наследия дают представление об истории его появления, развитии и событиях в годы Великой Отечественной войны.

Так, в Проекте было установлено, что Историческая территория, в пределах которой находится Объект, ограничена с северо-запада – дорогой, ведущей из Ястребовки в Шляховы Дворы; с востока – небольшой проселочной дорогой; с юго-запада – руслом реки Дорожной и лесным массивом.

По данным паспорта, составленного 15 ноября 2021 г., рассматриваемый Объект представляет собой братскую могилу школьников, казненных оккупантами. Захоронения в рассматриваемую могилу были произведены в июне 1942 г.

Первоначально могила была оформлена в виде земляного холмика. Впоследствии была установлена металлическая сварная пирамидка высотой 1,5 метра с жестяной звездой на шпиле. Могила обнесена невысокой металлической оградой с вертикальными прутьями высотой 1 метр. Участок захоронения имел площадь – 4х4 метра.

Согласно паспорту Объекта 1995 г., в рассматриваемой могиле погребены школьники. Другие источники утверждают, что это были два пионера из сел Среднедорожное и Головище. В июне 1942 г., во время Воронежско-Ворошиловской операции (28 июня – 24 июля), проводившейся для отражения наступления противника на Воронежском и Ворошиловском фронтах, школьники подносили советским солдатам снаряды. После оккупации сел немецкими

войсками дети были казнены. Жители Среднедорожного похоронили их в одной могиле. Точное число захороненных и их имена остаются неизвестными. Перезахоронений не производилось.

В 1960-е гг. в центре поселения Среднедорожное, в память о погибших учащихся был установлен мемориальный памятник – гипсовая фигура пионера, держащего в руках венки. Мемориал был возведен у здания правления колхоза, примерно в километре к северу от исследуемого Объекта.

В паспорте рассматриваемого захоронения от 1995 г. указано, что ограждение и надмогильный памятник регулярно ремонтируются, а благоустройство могилы производится к памятным датам. В конце XX в. на участке с захоронением выросли два раскидистых тополя, которые практически скрыли надгробие. В этот период шефство над могилой осуществлял Среднедороженский сельсовет. В паспорте 1995 г. состояние захоронения было охарактеризовано как хорошее.

В период конца XX – начала XXI вв. облик рассматриваемого Объекта существенно не изменялся; периодически производились только покраска и ремонт конструктивных элементов захоронения и памятника.

Разработчиком представлен список используемой при исследовании литературы и библиографических источников, иллюстративный материал архивных исследований.

В Проекте отмечено, что исследуемая территория расположена в южной части села Среднедорожное в отдалении от основной жилой застройки. В с. Среднедорожное частично сохраняются архитектурно-планировочные элементы, относящиеся к дореволюционному и советскому периодам развития города. Сохранены направления отдельных улиц. Планировочные решения территории, прилегающей к исследуемому Объекту, обладают самостоятельной историко-градостроительной ценностью. Совокупность окружающих Объект элементов антропогенной и природной среды не искажает его визуальное восприятие.

Результатом камеральной обработки данных, историко-архитектурного и историко-градостроительного анализов территории проектирования, является историко-культурный опорный план. При составлении чертежа проанализированы исторические и современные планы села, планировочная структура, застройка, природный и антропогенный ландшафт. Историко-культурный опорный план разработан в соответствии с Федеральным законом от 25.06.2002 № 73-ФЗ, Положением о зонах охраны объектов культурного наследия (постановление Правительства Российской Федерации от 12.09.2015 № 972) и ГОСТ Р 59124-2020 «Сохранение объектов культурного наследия состав и содержание научно-проектной документации проекта зон охраны. Общие требования».

Отмечено, что приказом Комитета по охране объектов культурного наследия Курской области от 11.03.2022 № 05.4-08/154 «Об утверждении границ и режима использования территории объекта культурного наследия регионального значения «Братская могила школьников, казненных оккупантами», 1942 г., расположенного по адресу: Курская область, Горшеченский район, с. Среднедорожное» утверждены границы и режим использования территории памятника. Приказом комитета по охране объектов культурного наследия Курской области от 15.12.2021 № 01.1-08/652 «Об утверждении графического описания местоположения границ

защитной зоны объекта культурного наследия регионального значения «Братская могила школьников, казненных оккупантами», 1942 г. (Курская область, Горшеченский район, с Среднедорожное)» утверждено графическое описание местоположения границ защитной зоны памятника.

По результатам историко-культурных (историко-градостроительных и историко-архитектурных) исследований, проводимых с целью получения информации о периодах формирования и развития для выявления степени сохранности исторической среды и основных градостроительных элементов в объёмно-планировочном каркасе изучаемой территории, Разработчиком сделаны следующие выводы:

1. В настоящее время исследуемый Объект продолжает играть значительную историческую и мемориальную роль в формировании композиционной структуры территории своего расположения (с. Среднедорожное). В границах территории, прилегающей к месторасположению Объекта, сохранены растительные посадки в виде высокоствольных деревьев, расположенных северо-западнее от Объекта.

2. Архитектурно-градостроительное окружение Объекта представляет собой пересечение грунтовых дорог.

3. Объёмно-пространственный и архитектурный облик территории исследования имеет высокую степень сохранности: планировка и направление дорог сохранены. Объект расположен на озелененной территории и представляет собой прямоугольный участок 4 x 4 м, обнесённый невысокой металлической оградкой – вертикальные прутья высотой 1 м. На участке находится надгробие – металлическая сварная пирамида высотой 1,5 м с жестяной звездой на шпилье. Фамилии захороненных в братской могиле не указаны.

Данные, полученные в процессе проведения анализа, являются основой для обоснования границ и состава зоны охраны объекта культурного наследия и регламентов градостроительного регулирования.

Ландшафтно-визуальный анализ композиционных связей Объекта, окружающей застройки и ландшафтного окружения в составе подраздела 2 экспертируемого Проекта выполнен Разработчиком для определения зоны композиционно-видового влияния объекта культурного наследия, характеристик культурного ландшафта территории, условий восприятия объекта культурного наследия и его видовых раскрытий, композиционных связей, параметров допустимого объёмно-пространственного развития окружающей застройки.

Так в Проекте отмечено следующее:

Объект расположен в южной части основной застроенной территории села Среднедорожное Горшеченского района Курской области, на озеленённом участке в отдалении от жилой застройки.

Ландшафт исследуемой территории характеризуется равнинным рельефом, средняя высота участка месторасположения Объекта около 153 м по Б.С.

В процессе ландшафтно-визуального анализа было выявлено, что застройка не попадает в границы территории исследования.

На местности проведен анализ визуальных характеристик исследуемого объекта: выявлены границы бассейна видимости, трассы основного композиционно-видового раскрытия и фрагментарного видового восприятия, зона

наилучшего зрительного восприятия. Результаты нанесены на чертеж ландшафтно-визуального анализа. Бассейн видимости Объекта составляет до 130 м по линии северо-запад – юго-восток и до 85 м по направлению линии юго-запад – северо-восток.

Зона непосредственной видимости Объекта находится со всех сторон земельного участка, на котором он расположен. Бассейн видимости, вследствие расположения на достаточно открытой площадке, имеет протяженное расстояние.

Зона наилучшего восприятия Объекта локализована вокруг территории памятника на расстоянии до 20 м.

В границах территории, прилегающей к месторасположению Объекта, сохранены растительные посадки в виде высокоствольных деревьев, расположенных северо-западнее от Объекта.

Трасса основного композиционно-видового раскрытия Объекта проходит по грунтовой дороге, соединяющей улицы 38Н-169 и Пионерскую улицу, трасса фрагментарного восприятия Объекта в пешеходном варианте зафиксирована в северо-западном и восточном направлениях от территории памятника.

По результатам ландшафтно-визуального анализа Разработчиком сделаны следующие выводы:

1. Основными факторами, влияющими на видовое раскрытие памятника, являются: соотношение свободных и застроенных участков, наличие высокоствольного озеленения на территории исследования, ширина улиц и месторасположение наблюдателя в пространстве территории. Так, современное окружение исследуемого объекта культурного наследия сформировано на озелененном участке территории в отдалении от жилых домов.

2. Наиболее целостный и гармоничный силуэт имеет участок со всех сторон земельного участка, на котором он расположен. Бассейн видимости, вследствие расположения на достаточно открытой площадке, имеет протяженное расстояние. Зона наилучшего восприятия Объекта локализована вокруг территории памятника на расстоянии до 20 м.

3. Бассейн видимости позволил определить зону наилучшего зрительного восприятия памятника, что обосновывает установление границ охранной зоны.

Данные, полученные в процессе проведения анализа, являются основой для обоснования границ зон охраны и градостроительного регулирования.

Разработчиком представлены обоснования принятых проектных решений, основой которых стали совокупные результаты историко-культурного, ландшафтно-визуального исследований.

По результатам проведенного комплексного историко-культурного исследования территории, включающей участок в с. Среднедорожное, Разработчиком сделаны обобщающие исследования выводы:

1. В настоящее время исследуемый Объект продолжает играть значительную мемориальную и историческую роль в формировании композиционной структуры территории своего расположения (с. Среднедорожное). На прилегающей к объекту территории сохранились высокоствольные деревья, расположенные на северо-западе от него.

2. Архитектурно-градостроительное окружение Объекта представляет

собой пересечение грунтовых дорог.

3. *Объёмно-пространственный и архитектурный облик территории исследования имеет высокую степень сохранности: планировка и направление дорог сохранены. Объект расположен на озелененной территории и представляет собой прямоугольный участок 4м x 4м, обнесённый невысокой металлической оградкой – вертикальные прутья высотой 1 м. На участке находится надгробие – металлическая сварная пирамида высотой 1.5 м с жестяной звездой на шпиле. Фамилии захороненных в братской могиле не указаны.*

4. *Основные факторы, влияющие на визуальное восприятие памятника, включают соотношение свободных и застроенных участков, наличие высокоствольного озеленения, ширину улиц и месторасположение наблюдателя. Современное окружение объекта культурного наследия сформировалось на озелененной территории у пересечения грунтовых дорог.*

5. *Наиболее целостный и гармоничный силуэт наблюдается на участке со всех сторон земельного участка. Бассейн видимости благодаря открытому пространству окружающей территории имеет значительное протяжение. Зона наилучшего восприятия Объекта находится в радиусе до 20 метров вокруг памятника.*

6. *Анализ бассейна видимости позволил определить зону наилучшего зрительного восприятия памятника, что обосновывает необходимость установления границ охранной зоны.*

Таким образом в Проекте было обосновано установление охранной зоны объекта культурного наследия «ОЗ».

Проектом предусматривается установление следующей зоны охраны: охранная зона объекта культурного наследия «ОЗ-1». Проектом предлагается установить охранную зону объекта культурного наследия «ОЗ-1» для обеспечения сохранности восприятия объекта культурного наследия с ближних секторов видимости на основании результатов ландшафтно-визуального анализа. Охранная зона с индексом 1 «ОЗ-1» располагается на озелененной территории. Границы территории охранной зоны примыкают к утвержденным границам территории Объекта. Отмечено, что к охранной зоне отнесена территория без объектов капитального строительства.

Экспертная комиссия, рассмотрев Проект, отмечает разносторонний и системный подход Авторов к разработке данной части Проекта, достаточность проведённой научно-исследовательской работы, которая позволила обосновать предложенный состав и границы территорий зон охраны объекта культурного наследия. Приведённые в составе Проекта исторические материалы, фотофиксация Объекта, служат наглядной иллюстрацией к историко-градостроительному и визуальному анализам исследуемой территории. Экспертная комиссия отмечает полноту представленных материалов, ставших основанием для подготовки утверждаемой итоговой части Проекта (раздел III).

Характеристика раздела III «Проект зон охраны (итоговая часть)»:

Раздел III Проекта включает текстовый и графический материалы. Описание границ территорий зон охраны объекта культурного наследия подготовлено Разработчиком Проекта с учётом требований действующего законодательства Российской Федерации. Графическое описание границ территорий зон охраны

объекта культурного наследия выполнено в соответствии с формами графического описания местоположения границ, установленными приказом Росреестра от 26.07.2022 № П/0292.

Проект содержит сведения о границах территорий зон охраны, а именно: описание границ с приложением таблицы координат характерных точек, соответствующих местной системе координат МСК-46 (зона 1), схему характерных точек плана границ. Площадь объекта указывается в квадратных метрах с округлением до 1 кв. м. Значения координат характерных точек границ объекта приводятся в метрах с округлением до 0,01 м в указанной выше системе координат. В Проекте использован следующий метод определения координат характерной точки: метод спутниковых геодезических измерений (определений). Контурные являются замкнутыми. Список характерных точек границ завершается номером начальной точки.

Представленные в Проекте режимы использования земель и земельных участков, требования к градостроительным регламентам в границах зон охраны объекта культурного наследия выполнены Разработчиком на основании проведенных комплексных исследований и требований Положения о зонах охраны объектов культурного наследия (памятников истории и культуры) народов Российской Федерации, установленного постановлением Правительства Российской Федерации от 12.09.2015 № 972.

Графические материалы раздела III Проекта представлены картой (схемой) зон охраны объекта культурного наследия на геоподоснове (лист 5), картой (схемой) зон охраны объекта культурного наследия на карте кадастрового деления (лист 6).

Основной чертеж (карта (схема) зон охраны объекта культурного наследия), режимы использования земель и земельных участков и требования к градостроительным регламентам в границах зон охраны объекта культурного наследия приводятся в приложениях № 1 и № 2 к настоящему заключению соответственно.

Обоснования вывода экспертизы:

Экспертной комиссией установлено, что представленная на экспертизу научно-проектная документация «Проект зон охраны объекта культурного наследия регионального значения «Братская могила школьников, казненных оккупантами», 1942 г., расположенного по адресу: Курская область, Горшеченский район, с. Среднедорожное, шифр: 2024/158», выполненная в 2025 г. обществом с ограниченной ответственностью «Научно-исследовательский центр проектирования и историко-культурных экспертиз» (ООО «НИЦ ПИИКЭ»), разработана с соблюдением требований Федерального закона от 25.06.2002 № 73-ФЗ «Об объектах культурного наследия (памятниках истории и культуры) народов Российской Федерации», состав обосновывающей и утверждаемой частей Проекта, соответствуют требованиям Положения о зонах охраны объектов культурного наследия, утвержденного Постановлением Правительства Российской Федерации от 12.09.2015 № 972 «Об утверждении Положения о зонах охраны объектов культурного наследия (памятников истории и культуры) народов

Российской Федерации и о признании утратившими силу отдельных положений нормативных правовых актов Правительства Российской Федерации».

В рамках научно-проектной документации Разработчиком были изучены архивные материалы, определены основные видовые точки визуального восприятия Объекта, проанализировано окружение Объекта, на основании камеральных исследований составлен историко-культурный опорный план исследуемой территории и схема ландшафтно-визуального анализа композиционных и видовых связей объекта культурного наследия, окружающей застройки и ландшафтного окружения, и выполнен проект зон охраны объекта культурного наследия.

Материалы обосновывающей части Проекта стали основанием для разработки утверждаемой части Проекта. Проведённые историко-культурные исследования выполнены в полном объёме и являются достаточными для обоснования разработанного проекта зон охраны объекта культурного наследия и требований к градостроительным регламентам, режимов использования земель и земельных участков в границах территорий зон охраны объекта культурного наследия.

Особый режим использования земель и земельных участков и требования к градостроительным регламентам в границах охранной зоны объекта культурного наследия выполнен Разработчиком на основании проведенных комплексных исследований и пункта 9 Положения о зонах охраны объектов культурного наследия (памятников истории и культуры) народов Российской Федерации, установленного постановлением Правительства Российской Федерации от 12.09.2015 № 972.

Детально проанализировав все пункты предлагаемых проектом режимов использования земель и земельных участков и требований к градостроительным регламентам в границах зон охраны объекта культурного наследия, экспертная комиссия отмечает, что они соответствуют требованиям действующего законодательства в области государственной охраны объектов культурного наследия. Предлагаемые проектом режимы использования земель и земельных участков и требования к градостроительным регламентам направлены на обеспечение сохранности объекта культурного наследия в его сложившейся среде, на сохранение его градостроительной роли в объёмно-пространственной структуре прилегающей территории, визуальных связей и секторов обзора.

Предложенные в научно-проектной документации режимы использования земель и земельных участков и требования к градостроительным регламентам в границах зон охраны объекта культурного наследия определены с учётом историко-культурной ценности территории, её подлинности, степени сохранности и трансформации планировочной, объёмно-пространственной, ландшафтной и мемориальной структур территории, условий визуального восприятия объекта культурного наследия в его исторической среде на сопряженной с ним территории.

Определяемые Проектом режимы использования земель и земельных участков и требования к градостроительным регламентам в границах зон охраны объекта культурного наследия направлены на обеспечение гарантий сохранения объекта культурного наследия в сложившейся среде при ведении хозяйственной деятельности.

Графическое обеспечение Проекта комиссия экспертов считает достаточным. Экспертная комиссия признает состав и объём исследовательских и проектных материалов достаточным. Представленный Проект отвечает поставленным задачам и цели, обладает необходимой полнотой и информативностью, что позволяет сделать обоснованный вывод экспертизы и принять обоснованные решения относительно предлагаемых проектом границ территорий зон охраны объекта культурного наследия, а также режимов использования земель и земельных участков и требований к градостроительным регламентам в границах зон охраны объекта культурного наследия.

Вывод экспертизы:

Научно-проектная документация «Проект зон охраны объекта культурного наследия регионального значения «Братская могила школьников, казненных оккупантами», 1942 г., расположенного по адресу: Курская область, Горшеченский район, с. Среднедорожное, шифр: 2024/158», выполненная в 2025 г. обществом с ограниченной ответственностью «Научно-исследовательский центр проектирования и историко-культурных экспертиз» (ООО «НИЦ ПИИКЭ»), **СООТВЕТСТВУЕТ (положительное заключение)** требованиям законодательства Российской Федерации в области государственной охраны объектов культурного наследия.

Экспертная комиссия рекомендует указанный проект зон охраны объекта культурного наследия к утверждению в установленном законодательством Российской Федерации порядке.

Перечень приложений к настоящему акту экспертизы:

Приложение № 1. Карта (схема) зон охраны объекта культурного наследия регионального значения «Братская могила школьников, казненных оккупантами», 1942 г., расположенного по адресу: Курская область, Горшеченский район, с. Среднедорожное.

Приложение № 2. Режимы использования земель и земельных участков и требования к градостроительным регламентам в границах зон охраны объекта культурного наследия регионального значения «Братская могила школьников, казненных оккупантами», 1942 г., расположенного по адресу: Курская область, Горшеченский район, с. Среднедорожное.

В соответствии с пунктом 27 Положения о государственной историко-культурной экспертизе, утвержденного постановлением Правительства Российской Федерации от 25.04.2024 № 530, к настоящему экспертному заключению прилагаются копии документов и материалов, указанных в перечне документов, представленных заказчиком или полученных экспертом самостоятельно, а также документов и материалов, полученных и собранных при проведении экспертизы, а также использованной для нее специальной, технической и справочной литературы: «Проект зон охраны объекта культурного наследия регионального значения «Братская могила школьников, казненных оккупантами», 1942 г., расположенного по адресу: Курская область, Горшеченский район, с. Среднедорожное, шифр: 2024/158», выполненный в 2025 г. обществом с

ограниченной ответственностью «Научно-исследовательский центр проектирования и историко-культурных экспертиз» (ООО «НИЦ ПИИКЭ»); копии протоколов заседаний экспертной комиссии; фотографические изображения объекта, полученные в ходе проведения экспертизы.

Настоящий акт государственной историко-культурной экспертизы оформлен в электронном виде с приложениями и документами, прилагаемыми к настоящему акту и являющимися его неотъемлемой частью, подписан усиленными квалифицированными электронными подписями.

Дата оформления акта экспертизы: **20 января 2025 года.**

Председатель экспертной комиссии:

Г.Г.Павлова

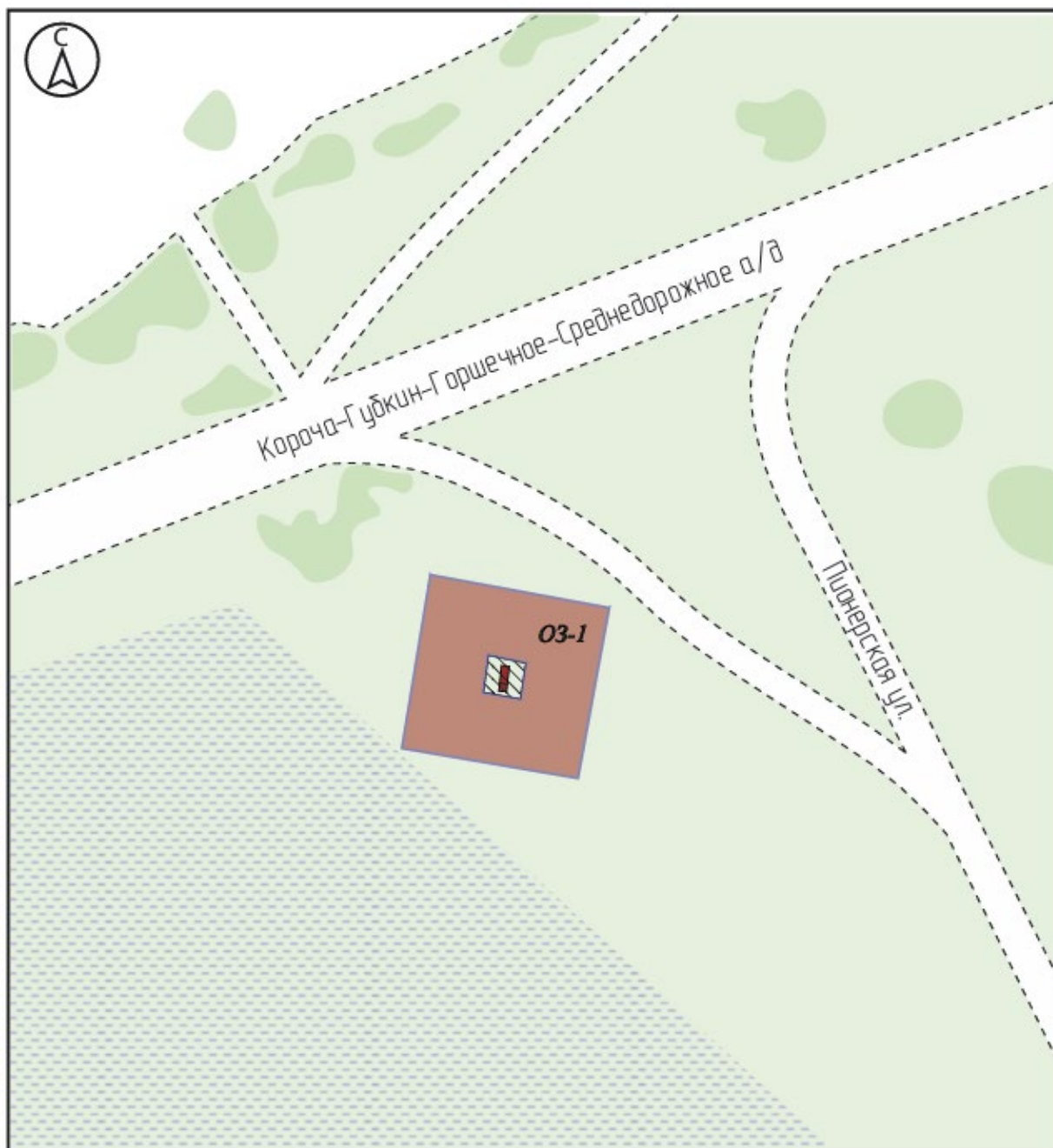
Ответственный секретарь экспертной комиссии

Е.М.Федосеева

Член экспертной комиссии:

В.Ю.Жомир


Карта (схема) зон охраны объекта культурного наследия регионального значения «Братская могила школьников, казненных оккупантами», 1942 г., расположенного по адресу: Курская область, Горшеченский район, с. Среднедорожное




М 1:800


Условные обозначения:


1. Ценностная характеристика застройки:


-  - объект культурного наследия регионального значения «Братская могила школьников, казненных оккупантами», 1942 г.

 - границы территории объекта культурного наследия, утвержденные приказом Комитета по охране объектов культурного наследия Курской области от 11.03.2022 №05.4-08/154

2. Планировочная структура:

 - улично-дорожная сеть

 - озеленение

 - зона подтоплений

3. Состав зон охраны объекта культурного наследия регионального значения «Братская могила школьников, казненных оккупантами», 1942 г. (Курская обл., Горшеченский район, с. Среднедорожное):

 - охранная зона с индексом 1 «ОЗ-1»;

ОЗ - индекс зон охраны

Режимы использования земель и земельных участков и требования к градостроительным регламентам в границах зон охраны объекта культурного наследия регионального значения «Братская могила школьников, казненных оккупантами», 1942 г., расположенного по адресу: Курская область, Горшеченский район, с. Среднедорожное

Особый режим использования земель в границах охранной зоны (ОЗ)

В границах ОЗ-1 разрешается:

- проведение работ по благоустройству и озеленению территории, оборудованию территории освещением, скамейками, урнами;
- установка информационных (навигационных) указателей туристического назначения;
- размещение мобильных элементов информационно-декоративного оформления событийного характера, включая праздничное оформление, устанавливаемых на срок проведения публичных мероприятий;
- проведение санитарных рубок древесно-кустарниковой растительности;
- проведение мероприятий пожарной безопасности;
- ремонт существующих строений и сооружений;
- ремонт, техническая модернизация дорог, проездов без их расширения;
- прокладка, ремонт, реконструкция подземных инженерных коммуникаций с последующей рекультивацией нарушенных участков.

В границах ОЗ-1 запрещается:

- строительство объектов капитального строительства и возведение некапитальных строений, сооружений, за исключением применения специальных мер, направленных на сохранение и регенерацию окружающей среды объекта культурного наследия;
- ведение хозяйственной деятельности, проведение любых работ, связанных с загрязнением воздушного бассейна, почв, грунтовых и подземных вод, поверхностных стоков, нарушением почвенного покрова;
- ведение хозяйственной деятельности, проведение любых работ, нарушающих целостность, сохранность объекта культурного наследия;
- вырубка зеленых насаждений, за исключением санитарных рубок;
- прокладка автомобильных дорог;
- размещение автомобильных парковок;
- прокладка наземных и воздушных инженерных коммуникаций, в том числе высоковольтных линий электропередачи, установка вышек мобильной связи;
- возведение глухих ограждений;
- размещение рекламных конструкций, вывесок, щитов, баннеров и (или) конструкций для них;
- организация свалок и необорудованных мест для мусора.