Общество с ограниченной ответственностью

“Бюро историко-культурной экспертизы”

А К Т
ГОСУДАРСТВЕННОЙ ИСТОРИКО-КУЛЬТУРНОЙ ЭКСПЕРТИЗЫ

АКТ ГОСУДАРСТВЕННОЙ ИСТОРИКО-КУЛЬТУРНОЙ ЭКСПЕРТИЗЫ ВЫЯВЛЕННОГО ОБЪЕКТА КУЛЬТУРНОГО НАСЛЕДИЯ «ДОМ ЖИЛОЙ», КОН. XIX - НАЧ. XX ВВ., КУРСКАЯ ОБЛАСТЬ, Г. КУРСК, УЛ. ДРУЖИНИНСКАЯ, 20 В ЦЕЛЯХ ОБОСНОВАНИЯ ЦЕЛЕСООБРАЗНОСТИ ВКЛЮЧЕНИЯ В ЕДИНЫЙ ГОСУДАРСТВЕННЫЙ РЕЕСТР ОБЪЕКТОВ КУЛЬТУРНОГО НАСЛЕДИЯ (ПАМЯТНИКОВ ИСТОРИИ И КУЛЬТУРЫ) НАРОДОВ РОССИЙСКОЙ ФЕДЕРАЦИИ

Настоящий акт государственной историко-культурной экспертизы подготовлен в соответствии с Федеральным законом от 25.06.2002 № 73-ФЗ «Об объектах культурного наследия (памятниках истории и культуры) народов Российской Федерации», Положением о государственной историко-культурной экспертизе, утвержденным постановлением Правительства Российской Федерации от 25.04.2024 № 530, на основании договора между заинтересованным юридическим лицом (далее – заказчиком) и юридическим лицом, в трудовых отношениях с которым состоят три эксперта государственной историко-культурной экспертизы, заключенного в письменной форме с учетом требований, предусмотренных законодательством Российской Федерации о контрактной системе в сфере закупок товаров, работ, услуг для обеспечения государственных и муниципальных нужд.

ДАТЫ НАЧАЛА И ОКОНЧАНИЯ ПРОВЕДЕНИЯ ГОСУДАРСТВЕННОЙ ИСТОРИКО-КУЛЬТУРНОЙ ЭКСПЕРТИЗЫ. МЕСТО ПРОВЕДЕНИЯ ГОСУДАРСТВЕННОЙ ИСТОРИКО-КУЛЬТУРНОЙ ЭКСПЕРТИЗЫ. ЗАКАЗЧИК ГОСУДАРСТВЕННОЙ ИСТОРИКО-КУЛЬТУРНОЙ ЭКСПЕРТИЗЫ

Таблица 1

Дата начала проведения государственной историко-культурной экспертизы	28 сентября 2026 года
Дата окончания проведения государственной историко-культурной экспертизы	17 ноября 2026 года
Место проведения	1. Россия, Курская область [1];

[1] Субъект России, в котором проводится экспертиза;

государственной историко-культурной экспертизы	2. Россия, Курская область, г. Курск, ул. Дружининская, 20[2]; 3. Россия, Курская область, г. Курск, Красная площадь, 8[3]; 4. Россия, Ивановская область, г. Иваново[4]
Заказчик государственной историко-культурной экспертизы	Областное бюджетное учреждение культуры «Инспекция по охране и использованию объектов культурного наследия (памятников истории культуры) Курской области»
Основание для проведения государственной историко-культурной экспертизы	Контракт от 28.09.2026 № 0744200000226007227 проведение государственной историко-культурной экспертизы, обосновывающее принятие решения регионального органа охраны объектов культурного наследия о включении выявленных объектов культурного наследия, в Единый государственный реестр объектов культурного наследия (памятников истории и культуры) народов Российской Федерации
Отношения эксперта государственной историко-культурной экспертизы и Заказчика	Эксперт государственной историко-культурной экспертизы: -не имеет родственных связей с Заказчиком экспертизы (его должностным лицом или работником) (дети, супруги и родители, полнородные и неполнородные братья и сестры (племянники и племянницы), двоюродные братья и сестры, полнородные и неполнородные братья и сестры родителей заказчика (его должностного лица или работника) (дяди и тети); -не состоит в трудовых отношениях с Заказчиком; -не имеет долговых или иных имущественных обязательств перед

[2] Местоположение объекта экспертизы по документам государственного учета;
[3] Местоположение заказчика;
[4] Местоположение эксперта и место оформления заключения.

	Заказчиком; -не владеет ценными бумагами, акциями (долями участия, паями в уставных капиталах) Заказчика; -не заинтересован в результатах исследований и решений, вытекающих из настоящего заключения экспертизы, с целью получения выгоды в виде денег, ценностей, иного имущества, услуг имущественного характера или имущественных прав для себя или третьих лиц

СВЕДЕНИЯ
ОБ ЭКСПЕРТЕ ГОСУДАРСТВЕННОЙ ИСТОРИКО-КУЛЬТУРНОЙ ЭКСПЕРТИЗЫ

Таблица 2

Фамилия, имя и отчество	Свешникова Алла Александровна
Образование	Высшее (юридическое/специальное)
Специальность	Юрист (специальность: Юриспруденция); г. Владимир (Федеральное государственное бюджетное образовательное учреждение высшего профессионального образования «Владимирский государственный университет имени Александра Григорьевича и Николая Григорьевича Столетовых»); 2012 г.; Специалист (программа профессиональной переподготовки «Сохранение объектов культурного наследия» с правом на ведение профессиональной деятельности в сфере сохранения объектов культурного наследия)»; г. Тюмень; (Автономная некоммерческая организация дополнительного профессионального образования Академия современных технологий); 2025 г.

Учёная степень (звание)	отсутствует
Стаж работы	14 лет в сфере сохранения, использования, популяризации и государственной охраны объектов культурного наследия (в т.ч. в органе государственной власти субъекта Российской Федерации в области сохранения, использования, популяризации и государственной охраны объектов культурного наследия)
Место работы, должность	Государственное бюджетное учреждение культуры Владимирской области «Государственный центр по сохранению, использованию и реставрации объектов культуры и культурного наследия», главный специалист отдела учета и использования объектов культурного наследия
Реквизиты решения Министерства культуры Российской Федерации об аттестации эксперта	Приказ Министерства культуры Российской Федерации от 15.10.2025 № 1838 «Об аттестации экспертов по проведению государственной историко-культурной экспертизы»
Объекты экспертизы	а) выявленные объекты культурного наследия в целях обоснования целесообразности включения данных объектов в реестр; б) документы, обосновывающие включение объектов культурного наследия в реестр
Полное и сокращенное (при наличии) наименования юридического лица, в трудовых отношениях с которым состоит эксперт, его организационно-правовая форма, место нахождения, идентификационный номер налогоплательщика - в	Общество с ограниченной ответственностью «Бюро историко-культурной экспертизы» (сокращенное наименование отсутствует). Организационно-правовая форма: юридическое лицо - общество с ограниченной ответственностью. Местонахождение (юридический и фактический адрес) общества с ограниченной ответственностью «Бюро историко-культурной экспертизы»: 153038, Ивановская

случае проведения экспертизы экспертами, состоящими в трудовых отношениях с юридическим лицом, с которым заключен договор	область, г. Иваново, 2-я Стременная ул., д. 3. Идентификационный номер налогоплательщика - общества с ограниченной ответственностью «Бюро историко-культурной экспертизы»: 3700037259

СВЕДЕНИЯ ОБ ЭКСПЕРТНОЙ ОРГАНИЗАЦИИ

Экспертная организация (юридическое лицо, в трудовых отношениях с которым состоят не менее 3 экспертов государственной историко-культурной экспертизы): Общество с ограниченной ответственностью «Бюро историко-культурной экспертизы» (сокращенное наименование отсутствует).

Организационно-правовая форма: юридическое лицо - общество с ограниченной ответственностью.

Местонахождение (юридический и фактический адрес) общества с ограниченной ответственностью «Бюро историко-культурной экспертизы»: 153038, Ивановская область, г. Иваново, 2-я Стременная ул., д. 3.

Идентификационный номер налогоплательщика (ИНН) - общества ограниченной ответственностью (ООО) «Бюро историко-культурной экспертизы»: 3700037259.

В экспертной организации трудоустроены три эксперта государственной историко-культурной экспертизы, что соответствует требованиям пункта 2 Положения о государственной историко-культурной экспертизе, утвержденного постановлением Правительства Российской Федерации от 25.04.2024 № 530.

ИНФОРМАЦИЯ О ТОМ, ЧТО В СООТВЕТСТВИИ С ЗАКОНОДАТЕЛЬСТВОМ РОССИЙСКОЙ ФЕДЕРАЦИИ ЭКСПЕРТ ГОСУДАРСТВЕННОЙ ИСТОРИКО-КУЛЬТУРНОЙ ЭКСПЕРТИЗЫ НЕСЕТ ОТВЕТСТВЕННОСТЬ ЗА ДОСТОВЕРНОСТЬ СВЕДЕНИЙ, ИЗЛОЖЕННЫХ В ЗАКЛЮЧЕНИИ

Я, нижеподписавшийся эксперт государственной историко-культурной экспертизы Свешникова Алла Александровна, признаю свою ответственность:

-за соблюдение принципов проведения государственной историко-культурной экспертизы, установленных статьей 29 Федерального закона от 25.06.2002 № 73-ФЗ «Об объектах культурного наследия (памятниках истории и культуры) народов Российской Федерации» (научной обоснованности, объективности и законности; презумпции сохранности объекта культурного наследия при любой намечаемой хозяйственной деятельности; соблюдения требований безопасности в отношении объекта культурного наследия; достоверности и полноты информации, предоставляемой заинтересованным лицом на историко-культурную экспертизу; независимости экспертов; гласности);

-за достоверность сведений, изложенных в заключении историко-культурной экспертизы;

-за обеспечение объективности, всесторонности и полноты проводимых исследований, обоснованности выводов, обеспечение конфиденциальности полученной при проведении экспертизы информации;

-за самостоятельность оценивания результатов исследований, полученных лично, а также за точность формулировок выводов в пределах своей компетенции.

ЦЕЛЬ ГОСУДАРСТВЕННОЙ ИСТОРИКО-КУЛЬТУРНОЙ ЭКСПЕРТИЗЫ

Обоснование включения в единый государственный реестр объектов культурного наследия (памятников истории и культуры) народов Российской Федерации выявленного объекта культурного наследия «Дом жилой», кон. XIX - нач. XX вв., Курская область, г. Курск, ул. Дружининская, 20 и определение категории историко-культурного значения.

ОБЪЕКТЫ ГОСУДАРСТВЕННОЙ ИСТОРИКО-КУЛЬТУРНОЙ ЭКСПЕРТИЗЫ

1) Выявленный объект культурного наследия «Дом жилой», кон. XIX - нач. XX вв., Курская область, г. Курск, ул. Дружининская, 20, в целях обоснования целесообразности включения в единый государственный реестр объектов культурного наследия (памятников истории и культуры) народов Российской Федерации (далее также – объект экспертизы);

2) Документы и документация, обосновывающие включение

выявленного объекта культурного наследия «Дом жилой», кон. XIX - нач. XX вв., Курская область, г. Курск, ул. Дружининская, 20 в единый государственный реестр объектов культурного наследия (памятников истории и культуры) народов Российской Федерации и определение категории историко-культурного значения.

ОПРЕДЕЛЕНИЯ, ТЕРМИНЫ И СОКРАЩЕНИЯ, ПРИМЕНЯЕМЫЕ В ГОСУДАРСТВЕННОЙ ИСТОРИКО-КУЛЬТУРНОЙ ЭКСПЕРТИЗЕ

Объект культурного наследия (памятник истории и культуры) народов Российской Федерации - объекты недвижимого имущества (включая объекты археологического наследия) и иные объекты с исторически связанными с ними территориями, произведениями живописи, скульптуры, декоративно-прикладного искусства, объектами науки и техники и иными предметами материальной культуры, возникшие в результате исторических событий, представляющие собой ценность с точки зрения истории, археологии, архитектуры, градостроительства, искусства, науки и техники, эстетики, этнологии или антропологии, социальной культуры и являющиеся свидетельством эпох и цивилизаций, подлинными источниками информации о зарождении и развитии культуры.

Единый государственный реестр объектов культурного наследия (памятников истории и культуры) народов Российской Федерации (далее - реестр) - государственная информационная система, подключаемая к инфраструктуре, обеспечивающей информационно-технологическое взаимодействие информационных систем, используемых для предоставления государственных и муниципальных услуг в электронной форме, и включающую в себя банк данных, единство и сопоставимость которых обеспечиваются за счет общих принципов формирования реестра, методов и формы ведения реестра. Сведения, содержащиеся в реестре, являются основными источниками информации об объектах культурного наследия и их территориях, а также о зонах охраны объектов культурного наследия, защитных зонах объектов культурного наследия при формировании и ведении государственных информационных систем обеспечения градостроительной деятельности, иных информационных систем или банков данных, использующих (учитывающих) данную информацию.

Территория объекта культурного наследия - территория, непосредственно занятая данным объектом культурного наследия и (или)

связанная с ним исторически и функционально, являющаяся его неотъемлемой частью и установленная в соответствии с настоящей статьей.

Подлинность объектов культурного наследия - качество, подтверждаемое наличием материальных особенностей (элементов, свидетельств), отражающих этапы создания и формирования объекта, историческая достоверность которых документально и научно обоснована.

Предмет охраны объекта культурного наследия - особенности объекта культурного наследия, в том числе выявленного, произвольное изменение или утрата которых наносит вред объекту культурного наследия.

Памятники градостроительства и архитектуры - архитектурные ансамбли и комплексы, исторические центры, кварталы, площади, улицы, остатки древней планировки и застройки городов и других населенных пунктов; сооружения гражданской, жилой, промышленной, военной, культовой архитектуры, народного зодчества, а также связанные с ними произведения монументального, изобразительного, декоративно-прикладного и садово-паркового искусства, природные ландшафты.

Объемно-пространственная композиция - взаимодействие внешних объемных и пространственных составляющих памятника, сложившихся как результат замысла автора, следования традиции и других подобных факторов, а также в результате признанных исторически ценными трансформаций первоначального замысла.

Штукатурная отделка - работы по сохранению внешнего и внутреннего декоративно-защитного слоя поверхностей объекта культурного наследия с использованием специальных растворов.

Историко-градостроительная среда - совокупность элементов исторической застройки, планировки и ландшафта, включая масштаб, структуру, форму и стилистические качества застройки, элементы и характер благоустройства территории, иные характеристики среды, обладающие исторической, градостроительной, архитектурной ценностью.

Архитектурные акценты (локальные архитектурные акценты) - отдельные сооружения или части сооружений (здание, часть здания, сооружение, скульптура), выделяющиеся композиционно или стилистически в окружающей застройке на фоне других элементов среды.

Дух места - материальные и нематериальные, физические и духовные элементы, которые придают территории ее индивидуальный характер, смысл, эмоциональность.

ПЕРЕЧЕНЬ
ДОКУМЕНТОВ, ПРЕДСТАВЛЕННЫХ ЗАКАЗЧИКОМ ИЛИ ПОЛУЧЕННЫХ ЭКСПЕРТОМ САМОСТОЯТЕЛЬНО

-Письмо Управления по государственной охране объектов культурного наследия Курской области от 09.10.2026 № 04.3-01.1-25/3068;

-Письмо Комитета архитектуры и градостроительства города Курска от 07.10.2026 № 01.6-26-624-01901 «Направление информации»;

-Письмо ОБУ «Центр государственной кадастровой оценки Курской области» от 29.09.2026 № 04.1.2-06-23/21294-21343;

-Письмо ОКУ «Государственный архив Курской области» от 07.10.2026 № 07-12/1019-2026/Т;

-Список вновь выявленных объектов, представляющих историческую, научную, художественную или иную культурную ценность, Курской области от 16.01.1995;

-Материалы по инвентаризации памятников истории и культуры. Курск. Инв. № 1 с 31.08.1992 по 31.12.1995;

-Материалы по инвентаризации памятников истории и культуры. Курск. Инв. № 2 с 31.08.1992 по 31.12.1995;

-Решение Исполнительного комитета Курского областного Совета народных депутатов от 15.03.1990 № 78 «Об установлении Зон охраны памятников истории и культуры г. Курска»;

-Проект зон охраны памятников истории и культуры г. Курска. Книга I. Пояснительная записка. Шифр 527/5. Курск – 1987 г. (Архивный номер 9393);

-Архивное дело выявленного объекта культурного наследия «Дом жилой, кон. XIX – нач. XX вв.», Курская область, г. Курск, ул. Дружининская, 20 № 278, включающее в себя:

-материалы по уточнению плана г. Курска (поуличные списки государственных и частных домовладений с разбивкой по районам и закреплением новых №№);

-акт проведения осмотра выявленного объекта культурного наследия «Дом жилой, кон. XIX - нач. XX вв.», расположенного по адресу: Курская область, г. Курск, ул. Дружининская, 20 от 27.08.2020 № 234;

-акт натурального визуального обследования и фотофиксации объекта культурного наследия от 15.05.2019 № 29;

-Акт проведения осмотра выявленного объекта культурного наследия «Дом жилой, кон. XIX - нач. XX вв.», расположенного по адресу: Курская

область, г. Курск, ул. Дружининская, 20 от 28.08.2020 № 606;

-Письмо Управления по государственной охране объектов культурного наследия Курской области от 20.10.2026 № 04.3-01.1-25/3191;

-Выписка из ЕГРН на здание от 19.10.2026 № КУВИ-001/2026-142765705;

-Технический паспорт по состоянию на 08.07.2005;

-Контракт от 28.09.2026 № 0744200000226007227 проведение государственной историко-культурной экспертизы, обосновывающее принятие решения регионального органа охраны объектов культурного наследия о включении выявленных объектов культурного наследия, в Единый государственный реестр объектов культурного наследия (памятников истории и культуры) народов Российской Федерации.

СВЕДЕНИЯ ОБ ОБСТОЯТЕЛЬСТВАХ, ПОВЛИЯВШИХ НА ПРОЦЕСС ПРОВЕДЕНИЯ И РЕЗУЛЬТАТЫ ГОСУДАРСТВЕННОЙ ИСТОРИКО-КУЛЬТУРНОЙ ЭКСПЕРТИЗЫ

Обстоятельства, повлиявшие на процесс проведения и результаты государственной историко-культурной экспертизы, отсутствуют.

СВЕДЕНИЯ О ПРОВЕДЕННЫХ ИССЛЕДОВАНИЯХ С УКАЗАНИЕМ ПРИМЕНЕННЫХ МЕТОДОВ, ОБЪЕМА И ХАРАКТЕРА ВЫПОЛНЕННЫХ РАБОТ И ИХ РЕЗУЛЬТАТОВ

1) Эксперт государственной историко-культурной экспертизы в процессе проведения экспертизы руководствовался следующими нормами права:

1.1. Градостроительный кодекс Российской Федерации;

1.2. Земельный кодекс Российской Федерации;

1.3. Федеральный закон от 25.06.2002 № 73-ФЗ «Об объектах культурного наследия (памятниках истории и культуры) народов Российской Федерации»;

1.4. Положение о государственной историко-культурной экспертизе, утвержденное постановлением Правительства Российской Федерации от 25.04.2024 № 530;

1.5. Положение о едином государственном реестре объектов культурного наследия (памятников истории и культуры) народов Российской Федерации», утвержденное приказом Минкультуры России от 03.10.2011 № 954;

1.6. Требования к составлению проектов границ территорий объектов культурного наследия, утвержденные приказом Минкультуры России от 04.06.2015 № 1745;

1.7. Порядок аттестации экспертов по проведению государственной историко-культурной экспертизы, приостановления и лишения аттестации экспертов по проведению государственной историко-культурной экспертизы, включающего в себя в том числе требования к кандидатам на получение статуса эксперта по проведению государственной историко-культурной экспертизы, утвержденный приказом Минкультуры России от 01.04.2025 № 582;

1.8. Порядок определения предмета охраны объекта культурного наследия, включенного в единый государственный реестр объектов культурного наследия (памятников истории и культуры) народов Российской Федерации в соответствии со статьей 64 Федерального закона от 25 июня 2002 г. № 73-ФЗ «Об объектах культурного наследия (памятниках истории и культуры) народов Российской Федерации», утвержденный приказом Минкультуры России от 13.01.2016 № 28;

1.9. Закон Курской области от 29.12.2005 № 120-ЗКО «Об объектах культурного наследия Курской области».

2) Эксперт государственной историко-культурной экспертизы в процессе проведения экспертизы учитывал следующие нормы мягкого права:

2.1. Письмо Минкультуры России от 28.02.2017 № 49-01.1-39-НМ «О направлении Методических рекомендаций по отнесению историко-культурных территорий к объектам культурного наследия в виде достопримечательного места»;

2.2. Письмо Минкультуры России от 11.04.2017 № 106-01.1-39-01 «О возможности изменения ранее установленных предметов охраны объектов культурного наследия»;

2.3. Письмо Минкультуры России от 22.02.2017 № 45-01.1-39-НМ «О направлении Методических рекомендаций по эксплуатации объектов культурного наследия (памятников истории и культуры)»;

2.4. Письмо Минкультуры России от 30.09.2022 № 19315-12-02@ «О порядке оформления заключений»;

2.5. Письмо Минкультуры России от 22.07.2026 № 13048-12-02@ «О персональных данных».

3) Эксперт государственной историко-культурной экспертизы:

3.1. Выполнил натурный осмотр выявленного объекта культурного наследия «Дом жилой», кон. XIX - нач. XX вв., Курская область, г. Курск, ул. Дружининская, 20, осуществил фотофиксацию;

3.2. Провел консультации со специалистами в области охраны объектов культурного наследия, музейного и библиотечного дела;

3.3. Изучил картографический и кадастровый материал;

3.4. С участием квалифицированного кадастрового инженера внес предложения относительно сведений о границах территории объекта экспертизы, включая графическое описание местоположения этих границ, перечень координат характерных точек этих границ в системе координат, установленной для ведения Единого государственного реестра недвижимости;

3.5. Проанализировал ценность выявленного объекта культурного наследия «Дом жилой», кон. XIX - нач. XX вв., Курская область, г. Курск, ул. Дружининская, 20 с применением следующих материалов и методов:

а) Метод натурного (визуального) исследования (наблюдения, сравнения);

б) Метод камерального исследования (анализа) сведений (документов);

в) Материалы «Теоретические и методические основы реставраций архитектурного и исторического наследия» (О.И. Пруцин);

г) Материалы «Методические указания по определению предмета охраны для объектов, предложенных к включению в реестр объектов культурного наследия, выявленных объектов культурного наследия и объектов культурного наследия федерального и регионального значения (памятников истории и культуры)» (авторский коллектив: И.С. Кудимов, А.С. Щенков, А.Л. Баталов, Л.И. Лифшиц и др.);

3.6. Исследовал материалы, поступившие от заинтересованных лиц, дал им оценку и приобщил к настоящему заключению.

4) Эксперт государственной историко-культурной экспертизы ставит задачи:

4.1. Решить вопрос относительно историко-архитектурной, художественной, научной и мемориальной ценности выявленного объекта культурного наследия «Дом жилой», кон. XIX - нач. XX вв., Курская область, г. Курск, ул. Дружининская, 20.

4.2. Определить категорию историко-культурного значения, типологию и вид, определить наименование, предмет охраны, границы территории в порядке и объеме, предусмотренных нормами действующего законодательства.

5) Эксперт государственной историко-культурной экспертизы в процессе экспертизы провел изучение комплекса данных (архивных и библиографических материалов, технической и иной документации) по объекту экспертизы, а также сопоставил документы с требованиями нормативных правовых актов в сфере государственной охраны объектов культурного наследия на предмет достаточности оснований для их применения.

6) На основании полученных результатов экспертом государственной историко-культурной экспертизы проведена оценка историко-культурной ценности объектов экспертизы на соответствие критериям объектов культурного наследия, установленным Федеральным законом от 25.06.2002 № 73-ФЗ «Об объектах культурного наследия (памятниках истории и культуры) народов Российской Федерации» (далее также - Федеральный закон «Об объектах культурного наследия») и на достаточность оснований для уточнения сведений. Исследования проведены в объёме, необходимом для принятия вывода государственной историко-культурной экспертизы.

7) Эксперт государственной историко-культурной экспертизы по результатам экспертизы изложил выводы государственной историко-культурной экспертизы и оформил акт государственной историко-культурной экспертизы. Акт государственной историко-культурной экспертизы подписал усиленной квалифицированной электронной подписью.

ФАКТЫ И СВЕДЕНИЯ, ВЫЯВЛЕННЫЕ И УСТАНОВЛЕННЫЕ В РЕЗУЛЬТАТЕ ПРОВЕДЕННЫХ ИССЛЕДОВАНИЙ

I. Камеральные исследования (анализ) сведений (документов)

1) Объект экспертизы отнесен к выявленным объектам культурного наследия на основании списка вновь выявленных объектов, представляющих историческую, научную, художественную или иную культурную ценность, Курской области от 16.01.1995.

2) Границы территории выявленного объекта культурного наследия «Дом жилой», кон. XIX - нач. XX вв., Курская область, г. Курск, ул. Дружининская, 20 не установлены.

3) Предмет охраны выявленного объекта культурного наследия «Дом жилой», кон. XIX - нач. XX вв., Курская область, г. Курск, ул. Дружининская, 20 не установлен.

4) Охранное обязательство собственника или иного законного владельца выявленного объекта культурного наследия «Дом жилой», кон. XIX - нач. XX вв., Курская область, г. Курск, ул. Дружининская, 20 не установлено.

5) Исследованы материалы по инвентаризации памятников истории и культуры. Курск. Инв. № 1 и № 2 с 31.08.1992 по 31.12.1995, установлено, что объект экспертизы внесен в список вновь выявленных памятников истории и культуры Курской области, г. Курск[5], со следующими реквизитами:

Таблица 3

№	Наименование реквизита	Характеристика реквизита
1	Объект	«Дом жилой»
2	Типология	жилая
3	Местонахождение	ул. Дружининская, 20
4	Датировка	кон. XIX – нач. XX вв.
5	Автор, архитектор, скульптор, строитель	Данные отсутствуют
6	Форма собственности	Личное владение
7	Современное использование	Жилье
8	Характеристика территории	В искаженном виде
9	материал	Кирпич
10	Высота (м)	4
11	Этажность	1
12	Техническое состояние	Удовлетворительное

6) Исследованы документы[6]:

-акт проведения осмотра выявленного объекта культурного наследия «Дом жилой, кон. XIX - нач. XX вв.», расположенного по адресу: Курская область, г. Курск, ул. Дружининская, 20 от 27.08.2020 № 234;

[5] материалы по инвентаризации памятников истории и культуры. Курск. Инв. № 2 с 31.08.1992 по 31.12.1995
[6] Архивное дело выявленного объекта культурного наследия «Дом жилой, кон. XIX – нач. XX вв.», Курская область, г. Курск, ул. Дружининская, 20 № 278;

-акт натурального визуального обследования и фотофиксации объекта культурного наследия от 15.05.2019 № 29.

Установлено:

«Дом жилой, кон. XIX - нач. XX вв.», представляет собой одноэтажное, кирпичное здание, прямоугольное в плане, в удовлетворительном состоянии. Главный фасад здания выходит на ул. Дружининская формируя ее линию застройки.

Кирпичное здание на высоком цоколе, оштукатуренное и окрашенное. Главный фасад здания украшают пилястры с выпуклыми филенками круглой формы, гармонично разделяющие основной объем на равные части. Оконные проемы прямоугольной формы с лучковыми завершениями в кирпичных обрамлениях, оконные проемы с подоконной полкой, выполненной фигурной, кирпичной кладкой и филенками, расположенными под каждым оконным проемом. Оконные заполнения частично заменены на пластиковые стеклопакеты. Завершает стену главного фасада многоуровневый, профилированный карниз с «сухариками».

Здание оборудовано двумя входными проемами, равноудаленные друг от друга, расположенными между пилястрами, один проем оборудован металлическим навесом, входные проемы прямоугольной формы, заполнение деревянное, двустворчатое.

Кровля скатная, покрыта металлическими листами по деревянной обрешетке.

На главном фасаде здания установлены спутниковые антенны, второстепенный фасад и часть цоколя обшиты металлопрофильными листами.

Колористическим решением основной объем здания окрашен зеленым цветом, цоколь и оконные обрамления бордовым, деревянные оконные заполнения выделены белым.

Фундамент здания - не обследовался, отмостка по всему периметру здания. Стены - кирпичные, состояние удовлетворительное. Оконные заполнения деревянные, состояние удовлетворительное, часть заменена на пластиковые стеклопакеты. Входное заполнение деревянное, состояние удовлетворительное.

Живопись отсутствует. Предметы прикладного· искусства отсутствуют. Окружающая территория благоустроена.

- Исследованы материалы по уточнению плана г. Курска[7], установлено, что владельцами дома № 20(?), 10(?), 16(?) по ул. Дружининская[8] в 1898 были:

-Чефранов Николай Александрович (основание ГАКО Ф.144 д.143 л. 55);

-Шверцерь Екатерина Романовна (основание ГАКО Ф.144 д.136 л. 147);

-Налади-Мацкевич Иван Андреевич (основание ГАКО Ф.144 д.143 л. 32);

-Молчанов Дмитрий Георгиевич (основание ГАКО Ф.144 д.136 л. 35).

Владельцами дома № 20 по улице Дружининская по состоянию на июнь-июль 1928 г. являлись наследники Чефрановы (основание ГАКО Ф.Р.866 оп.1 д.266 л. 23 об).

7) Комитет архитектуры и градостроительства города Курска письмом от 07.10.2026 № 01.6-26-624-01901 «Направление информации» предоставил информацию из государственного адресного реестра об адресе объекта адресации (прилагается).

8) Исследован портал «Федеральная информационная адресная система»[9]. Выявленный объект культурного наследия «Дом жилой», кон. XIX - нач. XX вв., Курская область, г. Курск, ул. Дружининская, 20 зарегистрирован по адресу:

-муниципальное деление: Курская область, городской округ город Курск, город Курск, улица Дружининская, дом 20;

-административно-территориальное деление: Курская область, город Курск, улица Дружининская, дом 20.

9) Исследован НСПД. Земельный участок, в пределах которого расположен объект экспертизы поставлен на кадастровый учет: 46:29:102255:46, адрес: Российская Федерация, Курская область, г.о. город Курск, г. Курск, ул. Дружининская, з/у 20, площадь уточненная: 1 262 кв. м., форма собственности: не определена, вид разрешенного использования: под индивидуальное жилищное строительство.

Исследована выписка из ЕГРН на здание от 19.10.2026 № КУВИ-001/2026-142765705. Объект экспертизы поставлен на кадастровый учет: 46:29:102255:832, адрес: Российская Федерация, Курская область, г.о. г. Курск, г. Курск, ул. Дружининская, д. 20, площадь общая: 332,7 кв. м. Наименование: Жилой дом литер А,А1,А2 с хозяйственными строениями,

[7] Архивное дело выявленного объекта культурного наследия «Дом жилой, кон. XIX – нач. XX вв.», Курская область, г. Курск, ул. Дружининская, 20 № 278.
[8] Современный адрес: г. Курск, ул. Дружининская, 20;
[9] fias.nalog.ru;

назначение: жилой дом, завершение строительства: 1917 г. Сведения о включении объекта недвижимости в единый государственный реестр объектов культурного наследия (памятников истории и культуры) народов Российской Федерации: отсутствует.

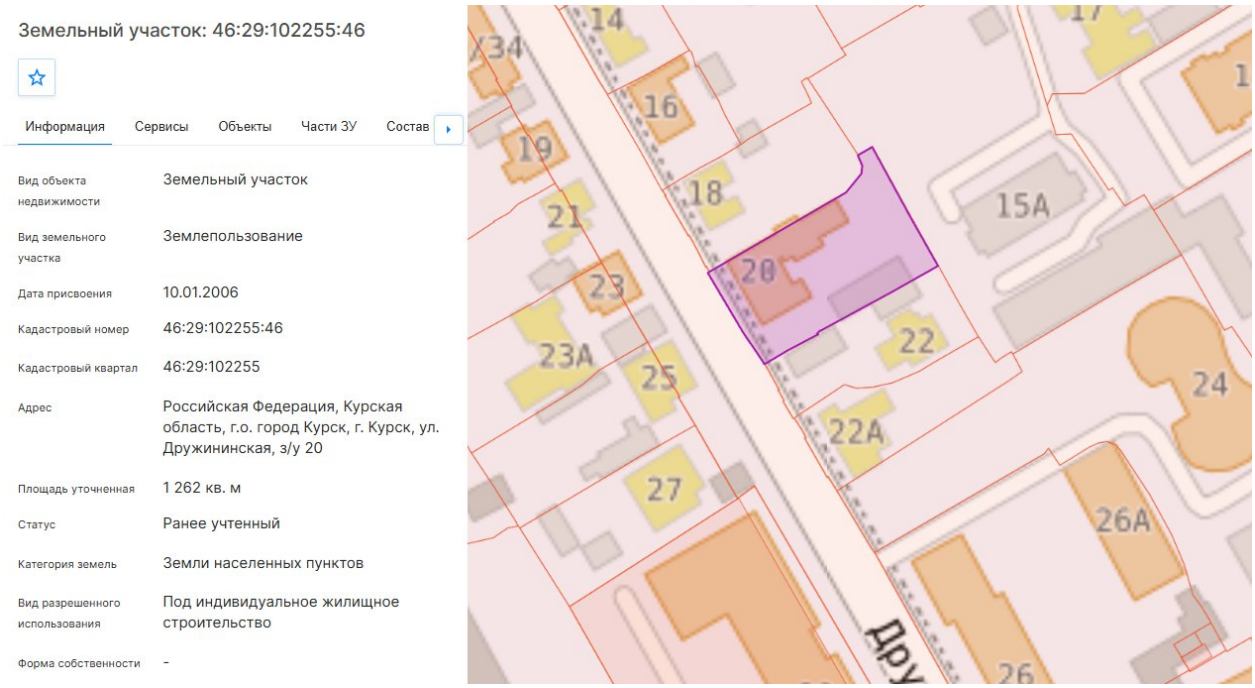

Рис. 1	Земельный участок, в пределах которого расположен объект экспертизы: 46:29:102255:46. Дата обращения 01.10.2026.

10) В ходе проведения государственной историко-культурной экспертизы исследован Геопортал Курской области. Информация об объекте экспертизы не выявлена.

11) Исследована карта объектов культурного наследия Курской области[10]. Объект экспертизы нанесен на карту города, как выявленный объект культурного наследия «Дом жилой», XIX - XX вв., Курская область, г. Курск, ул. Дружининская, 20.

[10]Интерактивная карта https://карта-окн-курской-области.рф/. Дата обращения 01.10.2026.

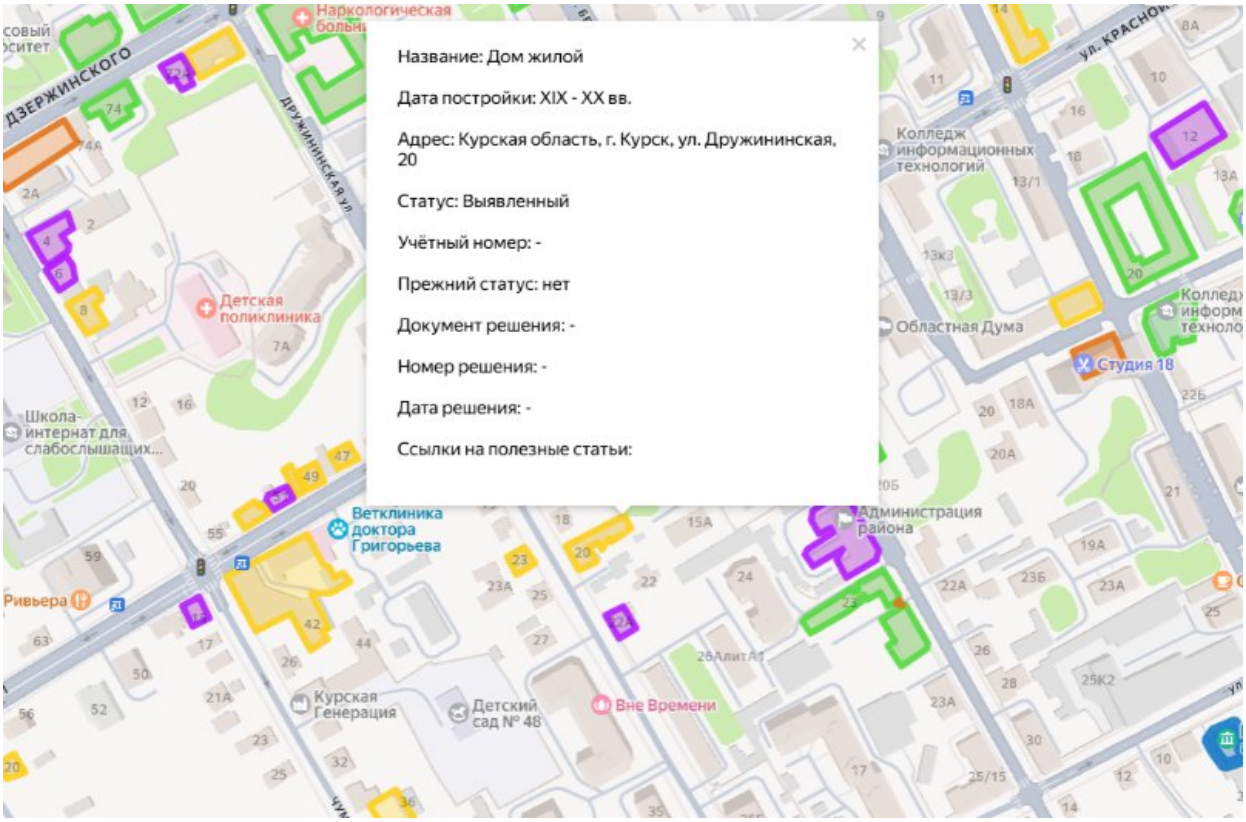

Рис. 2	Интерактивная карта Курской области. Находится в свободном доступе.

12) В ходе проведения государственной историко-культурной экспертизы исследованы сведения из Единого государственного реестра объектов культурного наследия (памятников истории и культуры) народов Российской Федерации. Исследование осуществлялось на портале «Отрытые данные» Минкультуры России. Установлено, что объект культурного наследия какой-либо категории историко-культурного значения с наименованием выявленного объекта культурного наследия «Дом жилой», кон. XIX - нач. XX вв. по адресу: Курская область, г. Курск, ул. Дружининская, 20, не зарегистрирован в ЕГРОКН.

13) Изучены оцифрованные библиографические источники, размещенные на следующих ресурсах: Российская государственная библиотека[11] - исследования оцифрованных источников не дали результатов относительно объекта экспертизы; Президентская библиотека имени Б.Н. Ельцина[12] - выявлен курский адрес-календарь. Курск. Типо-Литография Губернского правления 1911. Сведения относительно объекта экспертизы не выявлены.

[11] Электронный ресурс: https://www.rsl.ru/. Дата обращения 01.10.2026.
[12] Электронный ресурс: https://www.prlib.ru/. Дата обращения 01.10.2026.

14) В ходе проведения государственной историко-культурной экспертизы исследована оцифрованная часть Музейного фонда России[13]. Исследование осуществлялось на портале «Отрытые данные» Минкультуры России. Информация о выявленном объекте культурного наследия «Дом жилой», кон. XIX - нач. XX вв., Курская область, г. Курск, ул. Дружининская, 20 не выявлена.

15) Исследованы планы Курской области разных лет, в частности: 1782 г., 1836 г., 1839 г., 1850 г., 1871 г., 1896 г., 1901 г., 1904 г., 1905 г., 1934 г., 1935 г.

16) Совместно с ОБУК «Курская областная универсальная научная библиотека имени Н. Н. Асеева» выявлены и изучены библиографические источники:

-Бугров, Ю.А. Улицы и лица города Курска / Ю. Бугров. - Курск: Славянка, 2018. - 381, [2] с.: ил., план., портр., факс. - Библиогр. в примеч. - Текст: непосредственный;

-Донченко, Ю.В. Губернский Курск на старой открытке: книга-альбом / Ю. Донченко. - Курск: Планета, 2008. - 383 с.: ил. - Текст: непосредственный;

-История улиц города Курска / составитель Г.Н. Шеховцев. - Курск: Шеховцев Г.Н., 2000. - 112, [2] с., [40] л. ил.: ил. - Библиогр. в конце кн. - Текст: непосредственный;

-Плаксин, И.М. Старый Курск в акварелях И.И. Ликоренко / И.М. Плаксин, В.И. Склярук; Министерство культуры Курской области, Курский областной краеведческий музей. - Изд. 2-е, доп. и перераб. - Курск: ПОЛСТАР, 2024. - 111 с.: цв. ил., портр. - Текст: непосредственный;

-Склярук, В.И. Старые курские открытки: каталог иллюстрированных почтовых карточек 1899-1930 годов с объяснением видов города / В.И. Склярук, Н.Ф. Логачев, Ю.В. Озеров. - Курск: Пресс-Факт: Регион-Пресс, 2005. - 385 с.: ил., факс.; 30 см + 1 л. карт. -Текст: непосредственный;

-Степанов, В.Б. Красная площадь: путеводитель по историческому центру города Курска / В. Степанов. - Курск: КГПУ, 2002. 196 с.: ил. Текст: непосредственный;

-Степанов, В.Б. Пешком по городу: путеводители [по историческому центру города Курска] / В. Степанов. - Курск: Курск, 2006. - 366, [1] с.: ил. - Текст: непосредственный;

[13] Электронный ресурс: https://goskatalog.ru/portal/#/. Дата обращения 01.10.2026.

-Степанов, В.Б. Площадь Перекальского / В. Степанов. - Курск: Славянка, 2008. - 182, [1] с.: ил. - Библиогр: с. 173–178. - Текст: непосредственный;

-Холодова, Е.В. Зодчие Курского края XVII-XXI веков: иллюстрированный биографический словарь / Е. Холодова; Курский государственный университет. - Курск: Издательство КГУ: Крона, 2003. - 279 с.: ил., портр. - Текст: непосредственный.

Информация относительно выявленного объекта культурной экспертизы «Дом жилой», кон. XIX - нач. XX вв., Курская область, г. Курск, ул. Дружининская, 20 не выявлена.

17) В ходе архивных исследований экспертом самостоятельно исследована оцифрованная часть Архивного фонда России. Исследования осуществлялось на портале Архивы России по следующим направлениям: Центральный фондовый каталог (ЦФК)[14]; Государственный реестр уникальных документов; Электронные описи федеральных архивов; База данных рассекреченных дел и документов федеральных архивов. Архивные исследования не дали результатов в части документов и сведений относительно строительства (чертежей и планов), а также изображения объекта экспертизы.

18) ОКУ «Государственный архив Курской области» отказалось от проведения историко-архивных исследований (письмо от 07.10.2026 № 07-12/1019-2026/Т) (прилагается).

19) Историческая справка.

19.1. Курск.

Северяне-семичи были оседлым земледельческим населением, которое установило широкие торговые контакты (по водным путям) с соседними народами и государственными образованиями. Северяне не имели над собой никакой центральной власти, все важные дела решали сообща в народном собрании. По свидетельству «Памятной книжки» города Курска, северяне проживали в лесах и исповедовали языческую религию[15].

Свое название город обрел от близлежащей реки Кур. Суффикс «-ск» обычно присутствует в названии укрепленных поселений, городов княжеской

[14] Центральный фондовый каталог (ЦФК) – федеральная государственная информационная система, представляющая сведения о составе Архивного фонда Российской Федерации и предназначенная для информационного обеспечения пользователей архивными документами. Дата обращения 14.08.2026.

[15] Памятная книжка Курской губернии на 1860 год. Курск, 1860. С. 19.

принадлежности. Перевод имени города, следующий: «город, основанный по воле князей, на речке Куре»[16].

Единое мнение о дате основания Курска в исторической науке отсутствует. Автор первой книги по истории края Сергей Иванович Ларионов полагает, что Курск был основан князем Владимиром в 990 г. Советский исследователь Г.Н. Анпилогов считает примерными датами основания Курска 982-983 годы, а именно вскоре после похода Владимира Святославовича на вятичей[17]. По мнению специалиста по отечественной историографии С.П. Щавелева город возник в середине 1020 гг. во время правления Мстислава[18].

Первое упоминание Курска было найдено в житии Преподобного Феодосия Печерского и относится к 1032 г.

В источниках существует еще одно упоминание Курска в связи с именем Феодосия Печерского. В «Патерике Печерском» написано, что начальник города Курска, узнав о благой жизни Феодосия, поручил ему следить за своей церковью в городе[19].

На основании жития Феодосия Печерского, исследователь С.П. Щавелев делает предположение о виде первоначальной застройки Курска. В городе находилась общегородская церковь с хозяйственными пристройками. Внутри стен курского детинца были расположены «хоромы» посадника Курска с домовой церковью при них. Жилье кузнеца располагалось на Курском Посаде. Кроме того, в Курске стоял большой и многокомнатный дом родителей Феодосия, которые принадлежали к боярской знати.

Значимой исторической датой для ранней истории Курска стал 1185 г., когда на реке Осколе и в Курске проходило собрание Российских князей для похода на половцев. В 1194 г. в Курск собрались князья Черниговский и Северский по зову Киевского князя Святослава Всеволодовича и встали на его сторону в борьбе против Рязанских князей.

Во второй половине XIV в. Курск оказывается в составе Великого княжества Литовского. Во второй половине XV в. фактически утрачивается Литвой и оказывается на восточной окраине Дикого Поля[20]. На рубеже XV –

---

[16] Щавелев С.П. 1150: юбилей Российской государственности. От «призвания варягов» до основания житийно-летописного города Курска. Курск, 2012. с. 26.

[17] Анпилогов Г.Н. О городе Курске в X–XVI вв. // Вестник Московского университета. 1979. № 5 С. 43–46.

[18] Щавелев С.П. 1150: юбилей Российской государственности. От «призвания варягов» до основания житийно-летописного города Курска. С. 33.

[19] Киево-Печерский Патерик. Полное собрание житий святых в Киево-Печерской лавре подвизавшихся. М, 1900. С. 4

[20] Курский край. Научно-популярная серия в 20 томах. Т. 4. История города от Средневековья к

XVI вв. город переходит под власть московского князя Василия III. В XV – начале XVI вв. набеги крымских татар и ногайцев привели к запустению города. Кроме набегов татар, к обезлюдению города привели многочисленные пожары, болезни, неурожаи[21].

В 1597 г. царь Федор Иванович (1557-1598) принял решение о восстановлении города Курска. По царскому указу за строительство города отвечали воевода Иван Осипович Полев и Нелюб Огарев В конце XVI в. в городе у слияния рек Кура и Тускари возводится новый дубовый острог (место, где был возведен острог, в настоящее время считается центром исторической части города). Изначально город был укреплен рвом и валом, по которому шел полисад и оборонительные башни.

Во второй половине XVII в. Курск продолжает разрастаться, заселяются его слободы: Стрелецкая, разместившая на левом берегу реки Тускарь (напротив острога), Казацкая и Пушкарская, разраставшиеся вдоль ведших за город дорог.

В этот же период в городе при преобладании деревянной застройки начинается каменное строительство. За 1649-1680 гг. в Курске выстраиваются каменный собор Знаменского монастыря, дом архимандрита, кельи и ограды с башнями – монастырь-цитадель внутри острога.

Сохранился «План в настоящем положении Губернского Города Курска» (оригинал хранится в РГИА ф. 1293, оп. 168, д. 5), отражающий хаотичное состояние городской застройки до перепланировки, начавшейся в городе с 1782 г. Городские кварталы делились на участки различных форм и колебались от небольших дворов площадью от 600 кв. м. до усадеб площадью 1500 кв. м. и больше[22].

В ходе перепланировки Курск разделяется на четыре части: Городскую, Закурную, Стрелецкую и Пушкарную. Все эти части соединяются друг с другом мостами через реки.

После обновления городской планировки, властями были составлены определенные требования к качеству возведения зданий в Курске. Фасады домов должны были соответствовать требованиям типовых проектов. В центральной части города разрешено было строить только каменные строения, а в других частях города допускались брусовые. Также при застройке необходимо было соблюдать противопожарные требования.

Новому времени: X-XVII вв. С. 201-205.

[21] Памятная книжка Курской губернии на 1860 год. С. 29.

[22] Шпаков И.В. История планировки и застройки Курска от основания до первого советского генерального плана города 1946 г. // Краеведческие записки. 2016. Вып. IV. С. 67.

В конце XVIII в. в Курске было два монастыря. Первый – мужской Знаменский второклассный монастырь, сооруженный в 1612 г. Второй – Троицкий и он считался третьеклассным.

В городе развивалась образовательная сфера. В конце XVIII в. в Курске было открыто главное народное училище, существовавшее на основании устава, изданного для народных училищ Российской Империи[23].

Центральная часть Курска на рубеже XVIII-XIX вв. приобретает сохранившуюся до настоящего времени планировочную структуру и застраивается общественными и торговыми зданиями.

К концу 90-х гг. XVIII в. массовая застройка города была закончена, а новое строительство велось медленно. Местные власти пристально следили за исполнением установленных правил застройки и сносили дома, построенные в неположенных местах[24].

В 1808 г. в состав Курска вошли Подьяческая, Солдатская, Рассыльная, Малороссийская, Городовая слободы, а в 40-е гг. частью города стала Кожевенная слобода. После присоединения этих слобод, всех местных жителей включали в сословие мещан[25].

В конце XIX в. в город был достаточно большой приток новых жителей, поэтому уже в 1884 г., то есть в последней четверти XIX в., в Курске насчитывалось более 45 тысяч жителей. В 1892 г. в Курске было уже 50 тыс. жителей, из которых 25314 мужского пола и 24752 женского[26].

В конце XIX-XX вв. Курск значительно перерос изначально рассчитанные границы города, появились новые районы, которые обустраивались в достаточно хаотичном порядке, без единого плана. Застраивались одно- и двухэтажными зданиями городские окраины, расширялась территория индивидуальных домовладений в Стрелецкой и Казацкой слободах[27]. В 1892 г. в Курске было 2955 каменных дома и 22786 деревянных, что представляет собою значительное уплотнение застройки относительно 1884 г. В начале XX в. в Курске преобладали деревянные плохо благоустроенные дома. Только центральная часть города была достаточно благоустроена: многие улицы замощены, пробурены 6 артезианских скважин, устроен водопровод.

---

[23] Памятная книжка Курской губернии на 1860 год. С. 42.
[24] Шпаков И.В. История планировки и застройки Курска от основания до первого советского генерального плана города 1946 г. С. 69.
[25] Степанов В.Б. Путеводитель по исторической части города Курска. Ч. 1. Красная Площадь. Курск, 2002.
[26] Памятная книжка Курской губернии на 1893 год. Курск, 1893. С. 18.
[27] Теплицкий М.Л. Автографы в камне. Архитектурная летопись Курска. С. 18-19.

В 1915 году в Курске было 71 предприятие с 1569 рабочими. Самыми крупными предприятиями были: свечной и механический заводы.

Весь период от 1782 г. до 1917 г. характеризуется постепенным ростом численности населения. В 1786 году в городе проживало около 20 тысяч человек, в 1856 году 34 тысячи человек. Приток населения привел к масштабному строительству в центральной части города многочисленных доходных домов с большим количеством жилых комнат.

По окончанию Гражданской войны городское хозяйство Курска, запущенное за время революционных потрясений, начало постепенно возрождаться. В 1928 г. была ликвидирована Курская губерния, ее территории вошли в состав Центрально-Черноземной области. А в 1934 г. последняя оказалась разделена на Воронежскую и Курскую области, в результате чего Курск вновь стал центром административно-территориальной единицы.

Во второй половине 1930-х гг. в Курске активизируется строительная деятельность: идет постройка 3-4 этажных школ по типовым проектам, детских садов, техникумов. В городе появилось три института: медицинский, педагогический и учительский и семь техникумов[28]. Однако, основное строительство в городе было точечным и, в основном, шло вдоль главных улиц[29].

Великая Отечественная война нанесла исторической застройке Курска, находившегося в оккупации с начала ноября 1941 г. по начало февраля 1943 г., серьезный ущерб. Более 130 тыс. кв. м. жилой площади (больше, чем 100 зданий) города было разрушено. Помимо домов, в городе были выведены из работы коммунальные службы, разрушены фабрики и заводы, вырублены сады и парки.

Сегодня Курск - столица области, крупный экономический и культурный центр России, где проживают более 448 тысяч человек. Здесь сконцентрирована треть всего промышленно-производственного потенциала региона - предприятия машиностроения и металлообработки, химической и нефтехимической, пищевой и легкой промышленности, стройиндустрии. В городе активно ведется строительство жилья, объектов торгово-развлекательного, социально-культурного назначения и коммунально-бытовой инфраструктуры. Динамично развивается сфера сервиса. Действует

[28] Габель В.Ф. Курск. С. 30.

[29] Шпаков И.В. История планировки и застройки Курска от основания до первого советского генерального плана города 1946 г. С. 5.

большое количество учреждений образования, здравоохранения, социальной поддержки, культуры, досуга, физкультуры и спорта.[30]

19.2. Дружининская ул.

Расположена в Центральном округе Курска в Закурной стороне. Она сохранила за собой свое первоначальное название, когда была проложена в соответствии с генеральным планом города 1782 г.[31]

Достопримечательностью улицы в старину был небольшой мост, перекинутый над рвом реки Кур.

В XX веке на этой улице проживал Вадим Кирпиченко, будущий генерал-лейтенант внешней разведки КГБ, Почетный гражданин города Курска.

19.3. Историческая справка об объекте экспертизы.

Информация о выявленном объекте культурного наследия «Дом жилой», кон. XIX - нач. XX вв., Курская область, г. Курск, ул. Дружининская, 20 не выявлена.

20) Исследованы фотографические материалы города Курска и объекта экспертизы в различные периоды развития.



Рис. 3	Объект экспертизы, 2011, Курская область, г. Курск, ул. Дружининская, 20. Фотография предоставлена Заказчиком.

[30] Официальный сайт города Курска https://kurskadmin.gosuslugi.ru/gorod-kursk/istoriya/?ysclid=mus4rs0n9i150498042. Дата обращения 01.10.2026.

[31] Административно-территориальное деление и улицы города Курска: Справочное издание [Текст] / ред. кол.: В.Л. Богданов (гл. ред.) [и др.]. Курск: ИП Афанасьева Е.А., 2018. 202 с.



Рис. 4	Объект экспертизы, 2018, Курская область, г. Курск, ул. Дружининская, 20. Фотография предоставлена Заказчиком.



Рис. 5	Объект экспертизы, 2018, Курская область, г. Курск, ул. Дружининская, 20. Фотография предоставлена Заказчиком.



Рис. 6	Объект экспертизы, 2020, Курская область, г. Курск, ул. Дружининская, 20. Фотография предоставлена Заказчиком.



Рис. 7	Объект экспертизы, 2020, Курская область, г. Курск, ул. Дружининская, 20. Фотография предоставлена Заказчиком.

21) Исследованы Правила землепользования и застройки муниципального образования «городской округ город Курск» (основание: решение курского городского Собрания Курской области от 23.10.2007 № 388-3-РС). Схема анализа ПЗЗ прилагается.

22) Исследован технический паспорт по состоянии на 08.07.2005. Определены основные технические показатели: фундамент - кирпичный ленточный; стены: каркас из бревен; перегородки - деревянные; чердачные перекрытия - деревянные отепленное; крыша – кровельная сталь; полы – дощатые по лагам на кирпичных столбах.

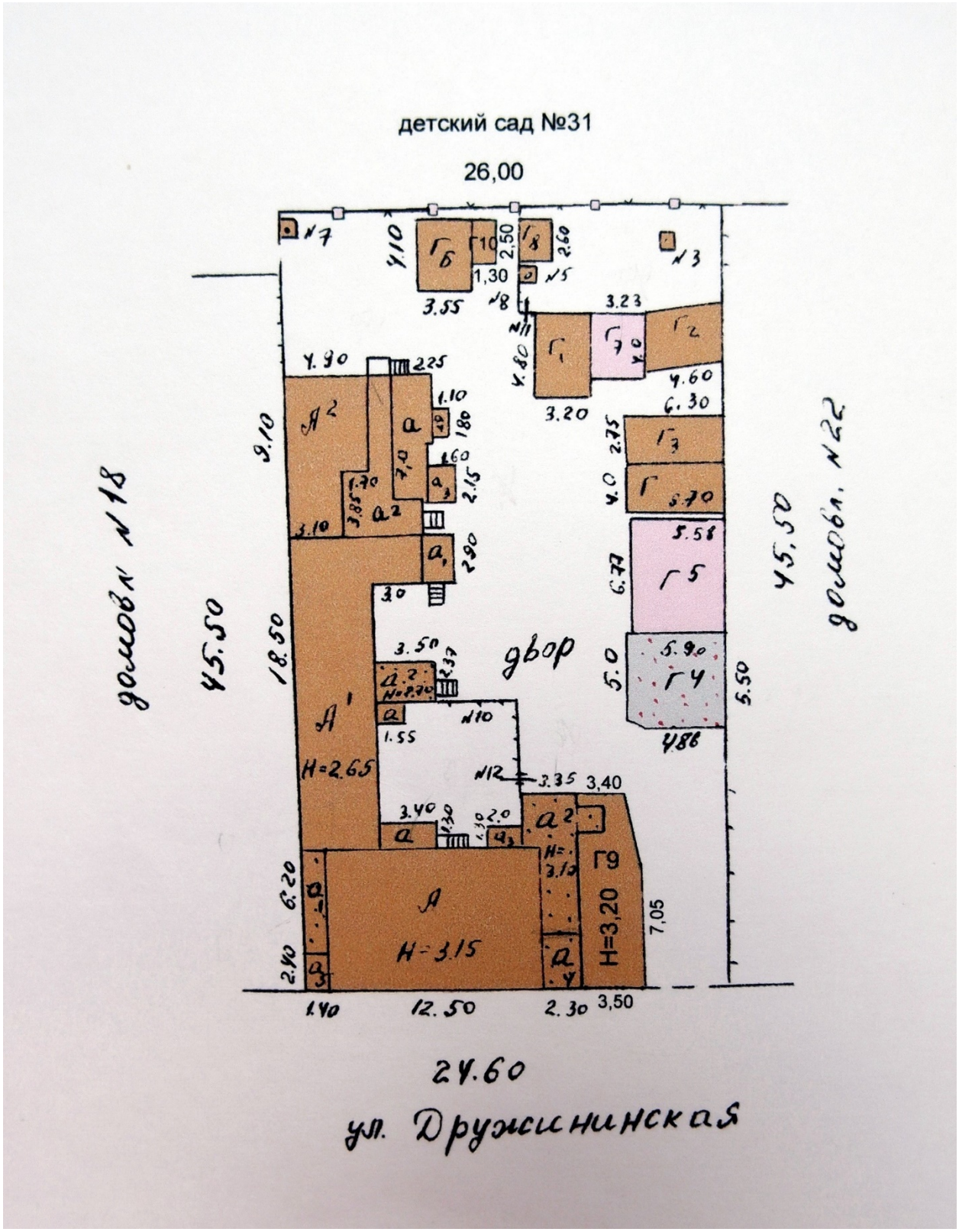

Рис. 8	Ситуационные планы. Выкопировка из технического паспорта.

II. Натурные (визуальные) исследования (наблюдения, сравнения) выявленного объекта культурного наследия «Дом жилой», кон. XIX - нач. XX вв., Курская область, г. Курск, ул. Дружининская, 20

В период историко-культурных исследований проведен натурный осмотр выявленного объекта культурного наследия «Дом жилой», кон. XIX - нач. XX вв., Курская область, г. Курск, ул. Дружининская, 20, его территории, градостроительного окружения, произведена фотосъемка.

Объект экспертизы физически существует и находится по месту своего государственного учета.

Историко-градостроительная среда объекта экспертизы сохранилась в значительной мере.

На дату обследования здание находится в частной собственности.

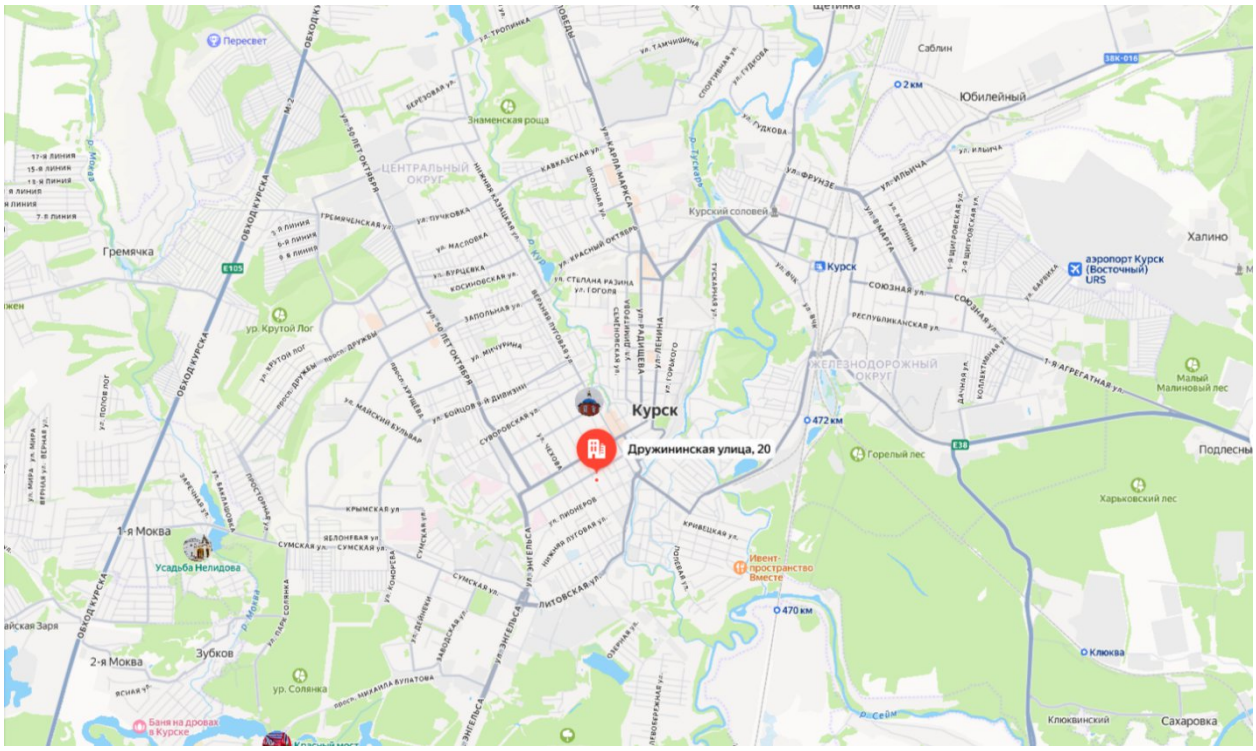

Рис. 9	Объект экспертизы в системе населенного пункта на Яндекс карте

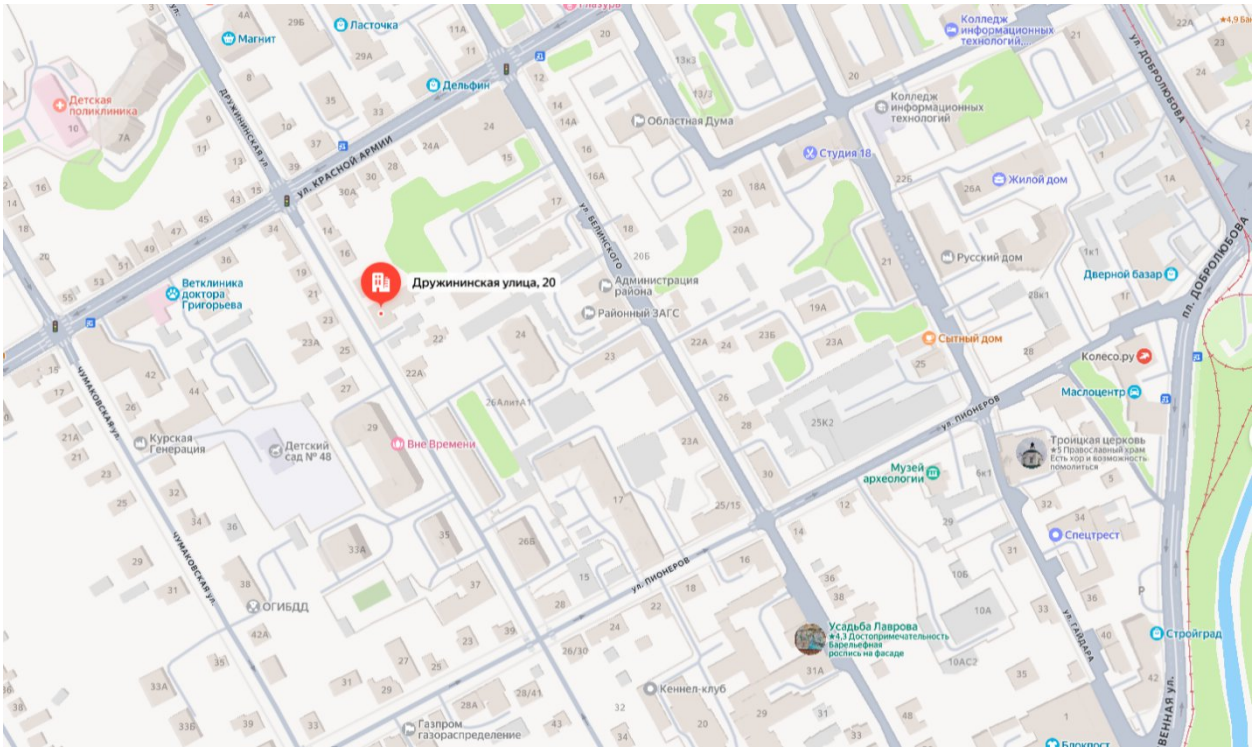

Рис. 10	Объект экспертизы в системе квартала на Яндекс карте

Здание расположено в исторической части г. Курска, по красной линии ул. Дружининская. Главный (западный) фасад формирует линию застройки данной улицы.

В плане объект имеет прямоугольную форму, вытянутую вдоль улицы, с небольшим выступом со стороны юго-восточного угла. В объемно-пространственной композиции здание одноэтажное с подвалом на высоком цоколе, под многоскатной кровлей с выходами труб. Камеральный анализ и визуальные исследования позволяют определить, что здание постепенно обрастало пристройками. Пристройки со стороны южного и северного фасадов составляют композицию главного фасада, и через дверные проемы осуществляется вход. Пристройки со стороны дворового фасада общую композицию нарушают.

Основное здание сложено из бревен, облицовано кирпичом, частично оштукатурено и окрашено. Цветовое решение — зеленый с выделением цоколя и наличников коричневым. Боковые стены северной и южной пристроек обшиты тесом, с южной стороны обшита металлопрофильными листами. Кровля частично железная с фальцами, частично покрыта металлопрофилем; разного выноса скаты крыши. Водосточная система установлена на правой части здания. Цокольная часть имеет небольшой

выступ за плоскость стены; частично оштукатурена и окрашена, частично обшита металлопрофильными листами. Отмостка по главному фасаду.

Главный фасад прорезан 7 оконными проемами лучковой формы, две крайние оси — дверные проемы прямоугольной формы с фрамугами над ними. Оконные заполнения — пластиковые рамы. Дверные заполнения — деревянные двустворчатые филенчатые двери; фрамуга с остеклением. Над дверным проемом в правой части — криволинейный металлический козырек на кованых кронштейнах и с ажурной ковкой в лицевой части. На южном фасаде просматриваются два оконных проема. Северный, восточный фасады не просматриваются. Дворовая территория не обследована.

Декоративное убранство выполнено из кирпича, окрашено. Представлено на главном фасаде. Имеются выпуклые лежачие филенки в нишах под окнами, подоконная профилированная тяга, поясок в 1 кирпич в уровне середины высоты окон, простые наличиники с лучковым обрамлением в верхней части окон, сложный профилированный венчающий карниз, включающий полосу консолек. Фасад на несколько частей делят раскрепованные лопатки с декоративным элементом в виде выступающего круга в центральной части. В боковых осях венчающий карниз имеет отличия: в левой оси карниз простой профилированный, в правой оси — сложный профилированный, включающий полосу поребрика. На углах — огибающие лопатки.

Доступ во внутренние помещения обеспечен не был.

Визуально общее состояние объекта – работоспособное состояние [32] (некоторые из численно оцениваемых контролируемых параметров не отвечают требованиям норм, но имеющиеся нарушения требований не приводят к нарушению работоспособности и несущей способности конструкций). Выявлена замена оконных заполнений. Нарушение целостного визуального восприятия за счет различия в видах фасадной отделки, кровельного покрытия. На главном фасаде расположена тарелка спутникового телевидения, блок кондиционера.

Состояние объекта экспертизы, как подлинного и ценного объекта, представляющего интерес с точки зрения истории, археологии, архитектуры, градостроительства, искусства, науки и техники, эстетики, этнологии или антропологии, социальной культуры, неудовлетворительное и несоответствующее духу и букве методологической и научной концепции

[32] ГОСТ Р 56198-2014 Мониторинг технического состояния объектов культурного наследия. Недвижимые памятники. Общие требования (Переиздание).

выявления, определения ценности, сохранения объектов культурного наследия, ибо к моменту проведения экспертизы не обладает важнейшими и основополагающими качествами: подлинность «материала» («субстанции»), подлинность «мастерства» исполнения, подлинность первоначального «замысла» (то есть подлинность «формы») и подлинность «окружения».

Таблица 4

Критерий подлинности[33]	**Оценка сохранности объекта экспертизы**
Подлинность «материала» («субстанции»)	Объект экспертизы получил поновления в части изменения параметров архитектурно-художественного образа, что привело к утрате предельно допустимого баланса подлинной субстанции и современных вмешательств. Вывод: подлинность «материала» («субстанции») критически низкая.
Подлинность «мастерства» исполнения	Объект экспертизы в настоящее время представлен на экспертизу в искаженном виде со значительными поновлениями текущего периода, в новых формах, что уничтожило уникальность мастерства XIX в. Вывод: подлинность «мастерства» исполнения критически низкая
Подлинность первоначального «замысла» (то есть подлинность «формы»)	Подлинность формы находится в крайне низкой степени сохранности, ибо объект экспертизы утратил свой индивидуальный архитектурно-художественный образ и замысел со значительной деформацией формы. Вывод: подлинность первоначального «замысла»

[33] ГОСТ Р 55528-2013 «Состав и содержание научно-проектной документации по сохранению объектов культурного наследия. Памятники истории и культуры. Общие требования (Издание с Поправкой)»

	(подлинность «формы») низкая.
Подлинность «окружения»	Подлинность «окружения» деформирована незначительно. Масштаб застройки сохранился. Вывод: подлинность «окружения» средняя.

В ходе исследования не удалось выявить подлинных планировок, особых (редких) приемов декоративного убранства, что является критическим показателем для формирования комплексного вывода о включении подобного объекта в реестр и о его ценности как самостоятельного объекта культурного наследия (статья 3 Федерального закона от 25.06.2002 № 73-ФЗ «Об объектах культурного наследия (памятниках истории и культуры) народов Российской Федерации»). Исследования исторической застройки г. Курска показывают, что объект экспертизы является типовым жилым домом кон. XIX – нач. XX вв., при этом не являясь редким образцом ремесленного мастерства и архитектурной школы.

ПЕРЕЧЕНЬ ДОКУМЕНТОВ И МАТЕРИАЛОВ, СОБРАННЫХ И ПОЛУЧЕННЫХ ПРИ ПРОВЕДЕНИИ ГОСУДАРСТВЕННОЙ ИСТОРИКО-КУЛЬТУРНОЙ ЭКСПЕРТИЗЫ, А ТАКЖЕ ИСПОЛЬЗОВАННОЙ ДЛЯ НЕЕ СПЕЦИАЛЬНОЙ, ТЕХНИЧЕСКОЙИ СПРАВОЧНОЙ ЛИТЕРАТУРЫ

1. ГОСТ Р 55528-2013 «Состав и содержание научно-проектной документации по сохранению объектов культурного наследия (памятники истории и культуры).
2. ГОСТ Р 55567-2013 «Порядок организации и ведения инженерно-технических исследований на объектах культурного наследия. Памятники истории и культуры. Общие требования»;
3. СП 45.13330.2012. «Свод правил. Земляные сооружения, основания и фундаменты. Актуализированная редакция СНиП 3.02.01-87»;
4. ГОСТ Р 56198-2014. «Мониторинг технического состояния объектов культурного наследия. Недвижимые памятники»;
5. ГОСТ Р 59124-2020 «Сохранение объектов культурного наследия. Состав и содержание научно-проектной документации проекта зон охраны.

Общие требования»;

6. ГОСТ Р 59437-2021 «Сохранение памятников каменного зодчества. Общие требования»;

7. Официальные сайты: ФГБУ «Русская государственная библиотека»; «Госкаталог.РФ»; Президентская библиотека им. Б.Н. Ельцина;

8. Методические указания по определению предмета охраны объектов культурного наследия. Книга 2. Методические указания по определению предмета охраны для объектов, предложенных к включению в реестр объектов культурного наследия, выявленных объектов культурного наследия и объектов культурного наследия федерального и регионального значения. ООО «ПФ-Градо»; авторский коллектив: И.С. Кудимов, А.С. Щенков, А.Л. Баталов, Л.И. Лифшиц, В.А. Климченко, Н.Е. Меркелова, Т.Е. Каменева, Д.М. Яцкин, А.Е. Рождественский; М., 2011;

9. Киселев И.А. «Архитектурные детали в русском зодчестве XVIII-XIX веков». Справочник архитектора-реставратора. -М. 2005;

10. Плужников В.И. «Термины российского архитектурного наследия: Словарь-глоссарий» / В.И. Плужников. - М.: Искусство, 1995. - 158, [1] с.: ил.; 29 см.; ISBN 5-210-01984-5 (В пер.);

11. Власов В.Г. «Новый энциклопедический словарь изобразительного искусства: [в 10 т.]» / Виктор Власов. - СПб.: Азбука-классика, 2004 (ГПП Печ. Двор). - 24 см.; ISBN 5-352-01119-4;

12. Пруцын О.И. «Реставрационные материалы: Учебник для вузов». — Москва, 2004;

13. Пруцын О.И., Рымашевский Б., Борусевич В. «Архитектурно-историческая среда». М.: Стройиздат, 1990. 408 с.: ил.

14. Письмо Управления по государственной охране объектов культурного наследия Курской области от 09.10.2026 № 04.3-01.1-25/3068;

15. Письмо Комитета архитектуры и градостроительства города Курска от 07.10.2026 № 01.6-26-624-01901 «Направление информации»;

16. Письмо ОБУ «Центр государственной кадастровой оценки Курской области» от 29.09.2026 № 04.1.2-06-23/21294-21343;

17. Письмо ОКУ «Государственный архив Курской области» от 07.10.2026 № 07-12/1019-2026/Т;

18. Список вновь выявленных объектов, представляющих историческую, научную, художественную или иную культурную ценность, Курской области от 16.01.1995;

19. Материалы по инвентаризации памятников истории и культуры. Курск. Инв. № 1 с 31.08.1992 по 31.12.1995;

20. Материалы по инвентаризации памятников истории и культуры. Курск. Инв. № 2 с 31.08.1992 по 31.12.1995;

21. Решение Исполнительного комитета Курского областного Совета народных депутатов от 15.03.1990 № 78 «Об установлении Зон охраны памятников истории и культуры г. Курска»;

22. Проект зон охраны памятников истории и культуры г. Курска. Книга I. Пояснительная записка. Шифр 527/5. Курск – 1987 г. (Архивный номер 9393);

23. Архивное дело выявленного объекта культурного наследия «Дом жилой, кон. XIX – нач. XX вв.», Курская область, г. Курск, ул. Дружининская, 20 № 278, включающее в себя:

-материалы по уточнению плана г. Курска (поуличные списки государственных и частных домовладений с разбивкой по районам и закреплением новых №№);

-акт проведения осмотра выявленного объекта культурного наследия «Дом жилой, кон. XIX - нач. XX вв.», расположенного по адресу: Курская область, г. Курск, ул. Дружининская, 20 от 27.08.2020 № 234;

-акт натурального визуального обследования и фотофиксации объекта культурного наследия от 15.05.2019 № 29;

24. Акт проведения осмотра выявленного объекта культурного наследия «Дом жилой, кон. XIX - нач. XX вв.», расположенного по адресу: Курская область, г. Курск, ул. Дружининская, 20 от 28.08.2020 № 606;

25. Письмо Управления по государственной охране объектов культурного наследия Курской области от 20.10.2026 № 04.3-01.1-25/3191;

26. Выписка из ЕГРН на здание от 19.10.2026 № КУВИ-001/2026-142765705;

27. Технический паспорт по состоянию на 08.07.2005;

28. Картографические документы;

29. Библиографические источники;

30. Контракт от 28.09.2026 № 0744200000226007227 проведение государственной историко-культурной экспертизы, обосновывающее принятие решения регионального органа охраны объектов культурного наследия о включении выявленных объектов культурного наследия, в Единый государственный реестр объектов культурного наследия (памятников истории и культуры) народов Российской Федерации.

ОБОСНОВАНИЯ ВЫВОДА ГОСУДАРСТВЕННОЙ ИСТОРИКО-КУЛЬТУРНОЙ ЭКСПЕРТИЗЫ

III. Основополагающие требования Федерального закона от 25.06.2002 № 73-ФЗ «Об объектах культурного наследия (памятниках истории и культуры) народов Российской Федерации»

В соответствии с пунктом 2 статьи 18 Федерального закона от 25.06.2002 № 73-ФЗ «Об объектах культурного наследия (памятниках истории и культуры) народов Российской Федерации», заключение государственной историко-культурной экспертизы должно содержать следующие сведения:

1) сведения о наименовании объекта;

2) сведения о времени возникновения или дате создания объекта, датах основных изменений (перестроек) данного объекта и (или) датах связанных с ним исторических событий;

3) сведения о местонахождении объекта (адрес объекта или при его отсутствии описание местоположения объекта);

4) сведения о категории историко-культурного значения объекта;

5) сведения о виде объекта;

6) описание особенностей объекта, являющихся основаниями для включения его в реестр и подлежащих обязательному сохранению (далее - предмет охраны объекта культурного наследия);

7) сведения о границах территории выявленного объекта культурного наследия, включая графическое описание местоположения этих границ, перечень координат характерных точек этих границ в системе координат, установленной для ведения Единого государственного реестра недвижимости;

8) фотографическое (иное графическое) изображение.

В реестр могут быть включены выявленные объекты культурного наследия, со времени возникновения или с даты создания которых либо с даты исторических событий, с которыми такие объекты связаны, прошло не менее сорока лет (за исключением мемориальных квартир и мемориальных домов, которые связаны с жизнью и деятельностью выдающихся личностей, имеющих особые заслуги перед Россией, и которые могут быть отнесены к объектам культурного наследия до истечения указанного срока после смерти таких лиц). Включению в реестр подлежат объекты археологического наследия, с момента возникновения которых прошло не менее ста лет.

IV. Анализ выявленного объекта культурного наследия «Дом жилой», кон. XIX - нач. XX вв., Курская область, г. Курск, ул. Дружининская, 20 с применением научной концепции О.И. Пруцина «Теоретические и методические основы реставраций архитектурного и исторического наследия», «Методических указаний по определению предмета охраны для объектов, предложенных к включению в реестр объектов культурного наследия, выявленных объектов культурного наследия и объектов культурного наследия федерального и регионального значения (памятников истории и культуры)» (авторский коллектив: И.С. Кудимов, А.С. Щенков, А.Л. Баталов, Л.И. Лифшиц и др.) и обязательных сведений, предусмотренных частью 2 статьи 18 Федерального закона от 25.06.2002 № 73-ФЗ «Об объектах культурного наследия (памятниках истории и культуры) народов Российской Федерации». Обоснование

А) Анализ выявленного объекта культурного наследия «Дом жилой», кон. XIX - нач. XX вв., Курская область, г. Курск, ул. Дружининская, 20, относительно их ценности на базе (с применением) научной концепции О.И. Пруцина «Теоретические и методические основы реставраций архитектурного и исторического наследия». Обоснование

В анализе объекта экспертизы используем следующие виды (критерии) ценностей: историческая; градостроительная; архитектурно-эстетическая; эмоционально-художественная.

а) Историческая ценность

Выявленный объект культурного наследия «Дом жилой», кон. XIX - нач. XX вв., Курская область, г. Курск, ул. Дружининская, 20 не обладает исторической ценностью.

Таблица 5

причастность сооружения к историческому событию	не соответствует
историческая достоверность, правдивость	не соответствует
место архитектурного сооружения, связанное с историческим событием	не соответствует
среда, ценимая действием, вошедшим в историю общества	соответствует

историческая значимость архитектурных элементов сооружения	частично соответствует

б) Градостроительная ценность

Выявленный объект культурного наследия «Дом жилой», кон. XIX - нач. XX вв., Курская область, г. Курск, ул. Дружининская, 20, обладает градостроительной ценностью. Вывод обусловлен тем, что объект экспертизы поддерживает фронт исторической двухрядной застройки улицы. Подобная характеристика является условием отнесения объекта к числу исторически ценных градоформирующих объектов - *здания и сооружения, формирующие историческую застройку и объединенные в том числе масштабом, объемом, структурой, стилем, конструктивными материалами, цветовым решением и декоративными элементами.*

Таблица 6

исторически ценная планировочная схема	соответствует
сомасштабные, пропорциональные архитектурно-пространственные композиции в системе исторического города	не соответствует
значение сооружения в сохранении исторически сложившейся среды	соответствует
силуэт, панорама города, масштабные сочетания разностилевых и разновременных строений	не соответствует. На незначительном расстоянии от объекта выстроен современный дом большей высотности.

в) Архитектурно-эстетическая ценность

Выявленный объект культурного наследия «Дом жилой», кон. XIX - нач. XX вв., Курская область, г. Курск, ул. Дружининская, 20 обладает незначительной архитектурно-эстетической ценностью.

Объект экспертизы, его композиция и архитектурный образ, в значительной степени поновлены в современный период времени. Подлинные архитектурные элементы и конструкции (планировки, заполнения оконных

проемов, перекрытия, стропильная система и кровля) изменены и замещены современными материалами и конструктивными элементами. Ордерность объекта с применением свойственных XIX века декоративных деталей и приемов оформления фасадной плоскости, объемно-пространственной композиции и ритма дошли да наших дней в искаженном и неоднородном виде, отсутствовал реставрационный подход к его сохранению, что при наличии признаков объекта, созданного в прошлом, уничтожило его эстетический стержень.

	Таблица 7
период строительства	соответствует
принадлежность к стилевой архитектурной эпохе (к определенному архитектурному стилю)	не соответствует
место и значимость в отечественной архитектуре	не соответствует
особые архитектурно-художественные элементы	не соответствует
особые архитектурно-строительные конструкции	не соответствует

г) Эмоционально-художественная ценность

Выявленный объект культурного наследия «Дом жилой», кон. XIX - нач. XX вв., Курская область, г. Курск, ул. Дружининская, 20 не обладает эмоционально-художественной ценностью.

Вывод обусловлен тем, что пошаговая утрата подлинных материальных и духовных особенностей объекта экспертизы привело к искажению подлинной исторической материи и объема, что стало причиной снижения его индивидуальной характеристики и эмоционально-художественного образа, отличающих его от рядовых зданий.

	Таблица 8
эмоциональное воздействие древней архитектуры на человека	не соответствует
полихромное решение объекта	не соответствует
декоративное решение объекта	не соответствует
красочные скульптурные декоративные средства художественного воздействия	не соответствует

Б) Анализ выявленного объекта культурного наследия «Дом жилой», кон. XIX - нач. XX вв., Курская область, г. Курск, ул.

Дружининская, 20, на основе Методических указаний по определению предмета охраны для объектов, предложенных к включению в реестр объектов культурного наследия, выявленных объектов культурного наследия и объектов культурного наследия федерального и регионального значения (памятников истории и культуры) (авторский коллектив: И.С. Кудимов, А.С. Щенков, А.Л. Баталов, Л.И. Лифшиц и др.).

Анализ выявленного объекта культурного наследия «Дом жилой», кон. XIX - нач. XX вв., Курская область, г. Курск, ул. Дружининская, 20, на основе Методических указаний по определению предмета охраны для объектов, предложенных к включению в реестр объектов культурного наследия, выявленных объектов культурного наследия и объектов культурного наследия федерального и регионального значения (памятников истории и культуры) (авторский коллектив: И.С. Кудимов, А.С. Щенков, А.Л. Баталов, Л.И. Лифшиц и др.) направлен на проведение сравнительного анализа вреда, причиненного объектам экспертизы и определение его мемориального периода и зоны. Под вредом, причиненным объекту культурного наследия, понимается уменьшение или полное исчезновение его историко-культурной ценности.

Таблица 9

№	Критерий	Наличие/отсутствие признаков вреда объекту экспертизы
1	Изменение условий зрительного восприятия объекта (внешний облик)	Изменения условий зрительного восприятия объекта (внешний облик): выявлены существенные признаки вреда объекту экспертизы. Изменена объемно-пространственная композиция, пластика фасадов, архитектурно-художественный образ. Вывод: Признаки вреда объекту экспертизы выявлены.
2	Изменение местоположения объекта	Изменение местоположения объекта не установлено. Признаки вреда объекту экспертизы не выявлены. Вывод:

		Признаки вреда объекту экспертизы не выявлены.
3	Изменения внутреннего облика объекта	Осмотр не производился.
4	Изменение исторически ценных конструктивных и инженерно-технологических систем объекта	Исторически ценных конструктивных и инженерно-технологических систем не выявлено (отсутствие на кровле кирпичных выходов печных труб, частично утрачена подлинная кровля). Вывод: Сохранность объекта низкая. Признаки нанесения вреда объектам экспертизы выявлены

В) Анализ выявленного объекта культурного наследия «Дом жилой», кон. XIX - нач. XX вв., Курская область, г. Курск, ул. Дружининская, 20, относительно обязательных сведений, предусмотренных частью 2 статьи 18 Федерального закона от 25.06.2002 № 73-ФЗ «Об объектах культурного наследия (памятниках истории и культуры) народов Российской Федерации». Обоснование

Проведенный анализ сведений и объективных и достоверных данных, эксперт утверждает, что не представляется возможным изложить сведения в соответствии с пунктом 2 статьи 18 Федерального закона от 25.06.2002 № 73-ФЗ «Об объектах культурного наследия (памятниках истории и культуры) народов Российской Федерации», которые обязательны для заключения государственной историко-культурной экспертизы, ибо таковые отсутствуют, так как деформирована историко-художественная и технологическая ценность, редкость, связь с объекта с мемориальными и историческими[34] событиям - отсутствует. С точки зрения эксперта, исторически-подлинная и комплексная материальная и духовная основы объекта – снижены до критического с индексом невозможности восстановления методами научной реставрации в силу отсутствия первоисточников и исключительности объекта:

-отсутствует особая историческая, архитектурная, научная, художественная, эстетическая или иная значимость объекта;

[34] Историко-художественная и технологическая ценность, редкость, авторство, градостроительная, ансамблевая ценность и т.д.

-отсутствуют достаточные научные данные, необходимые для научной реставрации (фотографические документы, исторический архитектурный проект и т.д.).

Эксперт государственной историко-культурной экспертизы приходит к выводу о том, что по совокупности выявленных фактов и сведений в отношении объекта экспертизы, отнесение его к объектам культурного наследия и включение в реестр, не представляется возможным.

ВЫВОД ГОСУДАРСТВЕННОЙ ИСТОРИКО-КУЛЬТУРНОЙ ЭКСПЕРТИЗЫ В СООТВЕТСТВИИ С ТРЕБОВАНИЯМИ, ПРЕДУСМОТРЕННЫМИ ПУНКТОМ 22 ПОЛОЖЕНИЯ О ГОСУДАРСТВЕННОЙ ИСТОРИКО-КУЛЬТУРНОЙ ЭКСПЕРТИЗЕ

Включение в единый государственный реестр объектов культурного наследия (памятников истории и культуры) народов Российской Федерации выявленного объекта культурного наследия «Дом жилой», кон. XIX - нач. XX вв., Курская область, г. Курск, ул. Дружининская, 20 в качестве объекта культурного наследия является необоснованным (отрицательное заключение), так как данный объект не обладает историко-культурной ценностью и особенностями (предметом охраны), являющимися необходимым основанием для включения его в единый государственный реестр объектов культурного наследия (памятников истории и культуры) народов Российской Федерации, ибо он утратил подлинную материальную и духовную основу, историко-градостроительную среду, соответствующую периоду его создания, и не соответствует критериям объекта культурного наследия, установленным Федеральным законом от 25.06.2002 № 73-ФЗ «Об объектах культурного наследия (памятниках истории и культуры) народов Российской Федерации».

ПЕРЕЧЕНЬ ПРИЛОЖЕНИЙ К ЗАКЛЮЧЕНИЮ ЭКСПЕРТИЗЫ, ОБОСНОВЫВАЮЩИХ ВЫВОД ЭКСПЕРТА ИЛИ ЭКСПЕРТНОЙ КОМИССИИ И ПОДЛЕЖАЩИХ РАЗМЕЩЕНИЮ НА ОФИЦИАЛЬНОМ САЙТЕ ОРГАНА ОХРАНЫ ОБЪЕКТОВ КУЛЬТУРНОГО НАСЛЕДИЯ В ИНФОРМАЦИОННО-ТЕЛЕКОММУНИКАЦИОННОЙ СЕТИ «ИНТЕРНЕТ» В СООТВЕТСТВИИ С ПУНКТОМ 30 ПОЛОЖЕНИЯ О ГИКЭ

Приложение 1: Схема «Анализ ПЗЗ г. Курска».

Приложение 2: Фрагмент историко-культурного опорного плана г. Курска (улица).

Приложение 3: Фотографические изображения объекта (фототаблица).

Приложение 4: Документы, представленные заказчиком экспертизы, или их копии, копии документов и материалов, собранных и полученных при проведении экспертизы:

-Письмо Управления по государственной охране объектов культурного наследия Курской области от 09.10.2026 № 04.3-01.1-25/3068;

-Письмо Комитета архитектуры и градостроительства города Курска от 07.10.2026 № 01.6-26-624-01901 «Направление информации»;

-Письмо ОБУ «Центр государственной кадастровой оценки Курской области» от 29.09.2026 № 04.1.2-06-23/21294-21343;

-Дело № 412-19 на домовладение № 20 по улице Дружининской в городе Курске Центральном округе (технический паспорт по состоянию на 08.07.2005);

-Письмо ОКУ «Государственный архив Курской области» от 07.10.2026 № 07-12/1019-2026/Т;

-Список вновь выявленных объектов, представляющих историческую, научную, художественную или иную культурную ценность, Курской области от 16.01.1995;

-Материалы по инвентаризации памятников истории и культуры. Курск. Инв. № 2 с 31.08.1992 по 31.12.1995;

-Решение Исполнительного комитета Курского областного Совета народных депутатов от 15.03.1990 № 78 «Об установлении Зон охраны памятников истории и культуры г. Курска»; со схемой (фрагмент);

-Архивное дело выявленного объекта культурного наследия «Дом жилой, кон. XIX – нач. XX вв.», Курская область, г. Курск, ул. Дружининская, 20 № 278, включающее в себя:

-материалы по уточнению плана г. Курска (поуличные списки государственных и частных домовладений с разбивкой по районам и закреплением новых №№);

-акт проведения осмотра выявленного объекта культурного наследия «Дом жилой, кон. XIX - нач. XX вв.», расположенного по адресу: Курская область, г. Курск, ул. Дружининская, 20 от 27.08.2020 № 234;

-акт натурального визуального обследования и фотофиксации объекта культурного наследия от 15.05.2019 № 29;

-Акт проведения осмотра выявленного объекта культурного наследия «Дом жилой, кон. XIX - нач. XX вв.», расположенного по адресу: Курская область, г. Курск, ул. Дружининская, 20 от 28.08.2020 № 606;

-Письмо Управления по государственной охране объектов культурного наследия Курской области от 20.10.2026 № 04.3-01.1-25/3191;

-Выписка из ЕГРН на здание от 19.10.2026 № КУВИ-001/2026-142765705;

-Библиографические источники;

-Контракт от 28.09.2026 № 0744200000226007227 проведение государственной историко-культурной экспертизы, обосновывающее принятие решения регионального органа охраны объектов культурного наследия о включении выявленных объектов культурного наследия, в Единый государственный реестр объектов культурного наследия (памятников истории и культуры) народов Российской Федерации.

ДАТА ОФОРМЛЕНИЯ ЗАКЛЮЧЕНИЯ ГОСУДАРСТВЕННОЙ ИСТОРИКО-КУЛЬТУРНОЙ ЭКСПЕРТИЗЫ, ЯВЛЯЮЩАЯСЯ ДАТОЙ ЕГО ПОДПИСАНИЯ ЭКСПЕРТОМ, ИНДИВИДУАЛЬНО ПРОВОДИВШИМ ЭКСПЕРТИЗУ

Дата окончания проведения экспертизы, оформления заключения государственной историко-культурной экспертизы, являющаяся датой его подписания: 17 ноября 2026 года.

ЗАКЛЮЧИТЕЛЬНЫЕ ПОЛОЖЕНИЯ

Акт государственной историко-культурной экспертизы составлен на 158 листах с приложением.

ЭКСПЕРТ ГОСУДАРСТВЕННОЙ ИСТОРИКО-КУЛЬТУРНОЙ ЭКСПЕРТИЗЫ А.А. СВЕШНИКОВА

ООО «БЮРО ИСТОРИКО-КУЛЬТУРНОЙ ЭКСПЕРТИЗЫ», ДИРЕКТОР А.Ф. МАРТЫНОВ

ООО "БЮРО ИСТОРИКО-КУЛЬТУРНОЙ ЭКСПЕРТИЗЫ"

Подписано цифровой подписью: ООО "БЮРО ИСТОРИКО-КУЛЬТУРНОЙ ЭКСПЕРТИЗЫ"
Дата: 2026.11.17 18:59:24 +03'00'

КОПИЯ ЭЛЕКТРОННОГО ДОКУМЕНТА БЮРО ИСТОРИКО-КУЛЬТУРНОЙ ЭКСПЕРТИЗЫ. ЭКСПЕРТ СВЕШНИКОВА АЛЛА АЛЕКСАНДРОВНА

Приложение 1

Схема «Анализ ПЗЗ г. Курска»

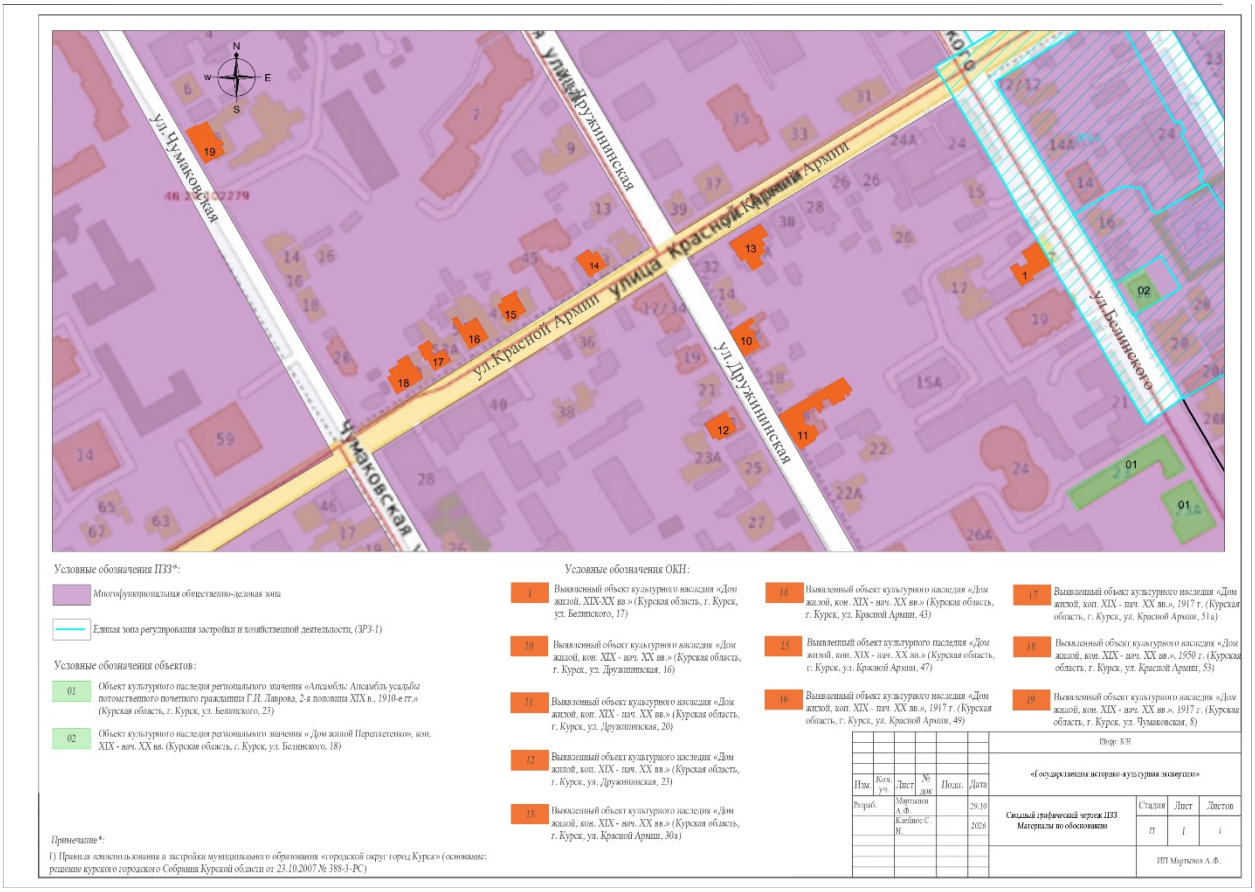

Приложение 2

Фрагмент историко-культурного опорного плана г. Курска (улица)

Историко-культурный опорный план



Масштаб 1:1000

Условные обозначения:

- Объект культурного наследия
- Здание современной застройки, диссонирующие с характером исторической градостроительной среды (ул.Красной армии 32, Белинского 17, 2-х этажный жилой дом; ул.Красной армии 24, производственные и складские здания; ул.Белинского 19, 4-х этажный жилой дом 2014 г.п.; ул.Дружининская 24, 10-ти этажный дом 2000 г.п.).
- Рядовая застройка кон. XIX-нач.XX вв.(ул.Красной армии 26, ул.Дружининская 21, 19).
- Рядовая застройка кон. XIX-нач.XX вв., искаженное современными пристройками и надстройками (ул.Красной армии 28, ул.Дружининская 18, ул.Белинского 15).
- Здание не адаптированное к характеру исторической градостроительной среды (ул.Белинского 15А, административное здание 1959 г.п., 1984 г.п.)).
- Здание не оказывающие влияние на историческую застройку (ул.Дружининская 22, здание административное).
- Городская застройка

① «Дом жилой», XIX - XX вв., Курская область, г. Курск, ул. Белинского, 17
② «Дом жилой», XIX - XX вв., Курская область, г. Курск, ул. Красной Армии, 30 а.
③ «Дом жилой», XIX - XX вв., Курская область, г. Курск, ул. Дружининская, 16.
④ «Дом жилой», XIX - XX вв., Курская область, г. Курск, ул. Дружининская, 20.
⑤ «Дом жилой», XIX - XX вв., Курская область, г. Курск, ул. Дружининская, 23.
⑥ «Дом жилой», XIX - XX вв., Курская область, г. Курск, ул. Красной Армии, 26
⑦ «Дом жилой», XIX - XX вв., Курская область, г. Курск, ул. Красной Армии, 30.
⑧ «Дом жилой», XIX - XX вв., Курская область, г. Курск, ул. Дружининская, 14.

Приложение 3

Фотографическое изображение объекта экспертизы

Схема фотофиксации
Дата 14.10.2026. Автор А.Ф. Мартынов, А.А. Свешникова





Т.ф.1. Вид на левое крыло главного фасада объекта экспертизы



Т.ф. 2. Вид на правое крыло главного фасада объекта экспертизы.



Т.ф. 3. Дворовый (южный) фасад объекта экспертизы



Т.ф. 4. Центральная часть главного фасада объекта экспертизы. Наблюдаются различия кровельного покрытия, разный вынос ската крыши.



Т.ф. 5. Пластика главного фасада объекта экспертизы; декоративное убранство.



Т.ф. 6. Дверной проем, заполнение и козырек над входом в южной части главного фасада. Обшивка цоколя профлистом.



Т.ф. 7. Дверной проем, заполнение входа в северной части главного фасада.

Приложение 4

Документы, представленные заказчиком экспертизы, или их копии, копии документов и материалов, собранных и полученных при проведении экспертизы

-Письмо Управления по государственной охране объектов культурного наследия Курской области от 09.10.2026 № 04.3-01.1-25/3068;

-Письмо Комитета архитектуры и градостроительства города Курска от 07.10.2026 № 01.6-26-624-01901 «Направление информации»;

-Письмо ОБУ «Центр государственной кадастровой оценки Курской области» от 29.09.2026 № 04.1.2-06-23/21294-21343;

-Дело № 412-19 на домовладение № 20 по улице Дружининской в городе Курске Центральном округе (технический паспорт по состоянию на 08.07.2005);

-Письмо ОКУ «Государственный архив Курской области» от 07.10.2026 № 07-12/1019-2026/Т;

-Список вновь выявленных объектов, представляющих историческую, научную, художественную или иную культурную ценность, Курской области от 16.01.1995;

-Материалы по инвентаризации памятников истории и культуры. Курск. Инв. № 2 с 31.08.1992 по 31.12.1995;

-Решение Исполнительного комитета Курского областного Совета народных депутатов от 15.03.1990 № 78 «Об установлении Зон охраны памятников истории и культуры г. Курска»; со схемой (фрагмент);

-Архивное дело выявленного объекта культурного наследия «Дом жилой, кон. XIX – нач. XX вв.», Курская область, г. Курск, ул. Дружининская, 20 № 278, включающее в себя:

-материалы по уточнению плана г. Курска (поуличные списки государственных и частных домовладений с разбивкой по районам и закреплением новых №№);

-акт проведения осмотра выявленного объекта культурного наследия «Дом жилой, кон. XIX - нач. XX вв.», расположенного по адресу: Курская область, г. Курск, ул. Дружининская, 20 от 27.08.2020 № 234;

-акт натурального визуального обследования и фотофиксации объекта культурного наследия от 15.05.2019 № 29;

-Акт проведения осмотра выявленного объекта культурного наследия «Дом жилой, кон. XIX - нач. XX вв.», расположенного по адресу: Курская область, г. Курск, ул. Дружининская, 20 от 28.08.2020 № 606;

-Письмо Управления по государственной охране объектов культурного наследия Курской области от 20.10.2026 № 04.3-01.1-25/3191;

-Выписка из ЕГРН на здание от 19.10.2026 № КУВИ-001/2026-142765705;

-Библиографические источники;

-Контракт от 28.09.2026 № 0744200000226007227 проведение государственной историко-культурной экспертизы, обосновывающее принятие решения регионального органа охраны объектов культурного наследия о включении выявленных объектов культурного наследия, в Единый государственный реестр объектов культурного наследия (памятников истории и культуры) народов Российской Федерации.

УПРАВЛЕНИЕ
ПО ГОСУДАРСТВЕННОЙ ОХРАНЕ
ОБЪЕКТОВ КУЛЬТУРНОГО
НАСЛЕДИЯ КУРСКОЙ ОБЛАСТИ

305000, Курская обл. г. Курск,
Красная площадь, д. 8
тел.: (+7 4712) 44-63-05
e-mail: nadzorokn@rkursk.ru

09.10.2026 №043-011-25/3068

На № 70/1 от 25.09.2026

Директору
ООО «Бюро Историко-Культурной
Экспертизы»
Мартынову А.Ф.

Уважаемый Александр Федорович!

Рассмотрев Ваше обращение о предоставлении необходимой документации по 50 выявленным объектам культурного наследия для проведения государственной историко-культурной экспертизы, обосновывающей принятие решения регионального органа охраны объектов культурного наследия о включении выявленных объектов культурного наследия в Единый государственный реестр объектов культурного наследия (памятников истории и культуры) народов Российской Федерации, предоставляем имеющиеся материалы в электронном виде.

Приложение: материалы в эл. виде доступны по ссылке – https://cloud.mail.ru/public/zKrV/gec4LjVAv.

Начальник управления И.Г. Аникеева

Толмачев С.А.
+7 (4712) 44-63-05

АДМИНИСТРАЦИЯ ГОРОДА КУРСКА

КОМИТЕТ АРХИТЕКТУРЫ И ГРАДОСТРОИТЕЛЬСТВА ГОРОДА КУРСКА

305004, г. Курск, ул. Ленина, д. 69
Тел./факс.: (+7 4712) 58-76-32,
e-mail: komarh46@mail.ru

Директору ООО «Бюро историко-культурной экспертизы»
Мартынову А.Ф.
bureauexpertise@mail.ru.

07.10.2026 № 026-26-624-01901

На № Р01-26-3100 от 25.09.2026

Направление информации

Уважаемый Александр Федорович!

Комитет архитектуры и градостроительства города Курска рассмотрев Ваше обращение, сообщает следующее.

По информации комитета жилищно-коммунального хозяйства города Курска, многоквартирные дома, указанные в прилагаемом перечне, обслуживаются в соответствии с установленными способами управления и организациями, как указано в приложении 1.

Для многоквартирных домов, находящихся в управлении управляющих организаций:

ул. Гайдара, д. 14;
ул. Дзержинского, д. 88
ул. Пионеров, д. 28а;
ул. Уфимцева, д. 3;
ул. Урицкого, д. 18;
ул. Чумаковская, д. 8,

организация доступа к осмотру помещений, территорий и фотофиксация со стороны уличного пространства (мест общего пользования) осуществляется соответствующими управляющими организациями. Комитет ЖКХ готов организовать взаимодействие с управляющими организациями в период с 10 по 13 октября 2026 года при предварительном согласовании даты и времени осмотра.

Для многоквартирных домов с непосредственным управлением:

ул. Гайдара, д. 31;
ул. Добролюбова, д. 18;
ул. Пионеров, д. 39,

управляющие организации отсутствует. Доступ к помещениям, находящимся в частной собственности, обеспечивается по согласованию с собственниками,

фотофиксация со стороны уличного пространства может выполняться без дополнительного согласования.

Относительно предоставления выписок из Федерального информационного адресного реестра (далее – ФИАС) по адресам, указанным в приложенном перечне выявленных объектов культурного наследия, дополнительно сообщаем, что в ФИАС отсутствует информация о следующих адресах:

Курская область, город Курск, ул. Красной Армии, 51 а;

Курская область, город Курск, ул. Уфимцева, 4;

Курская область, город Курск, ул. Чумаковская, 36а.

По остальным объектам выписку из ФИАС прикладываем.

Приложение: 1. Способы управления и управляющие организации.
2. Выписки из ФИАС в количестве 62 штук.

И.о. председателя
комитета Д.А. Казимирик

Исп.: Нестерова Н.С.
Тел.: +7(4712) 58-76-23

ИНФОРМАЦИЯ
из государственного адресного реестра
об адресе объекта адресации

Дата	07.10.2026	№	7fb6cc86-fb41-4d8c-98c2-6f63affc718a

Здание (строение), сооружение

(вид объекта адресации)

1. Сведения об адресе объекта адресации:

1.1	Уникальный регистрационный номер адреса объекта адресации в государственном адресном реестре	c78e52ed-2a70-4faf-b226-73400514367b	
1.2	Дата последнего обновления записи в государственном адресном реестре	09.09.2023	
1.3	Характер сведений государственного адресного реестра (статус записи об объекте)	Актуальная	
1.4	Адрес объекта адресации:		
	Страна	Российская Федерация	
	Субъект Российской Федерации	Курская область (наименование)	
	Городской округ	город Курск (наименование)	
	Населенный пункт	город (вид)	Курск (наименование)
	Элемент улично-дорожной сети	улица (вид)	Дружининская (наименование)
	Здание (строение), сооружение	дом (тип)	20 (номер)
		 (дополнительный тип 1)	 (номер)
		 (дополнительный тип 2)	 (номер)
1.5	Запись в государственном адресном реестре сделана на основании		
	 (тип документа основания)		 (дата документа основания)
	 (наименование документа основания)		 (номер документа основания)
	Дата внесения записи в государственный адресный реестр		05.11.2015
1.6	Дополнительные сведения:		
	Кадастровый номер объекта недвижимости	46:29:102255:832	
	Код ОКТМО	38701000001	
	Почтовый индекс	305001	

ДОКУМЕНТ ПОДПИСАН ЭЛЕКТРОННОЙ ПОДПИСЬЮ

КОМИТЕТ АРХИТЕКТУРЫ И ГРАДОСТРОИТЕЛЬСТВА ГОРОДА КУРСКА, Казимирик Дмитрий Александрович, ИСПОЛНЯЮЩИЙ ОБЯЗАННОСТИ ПРЕДСЕДАТЕЛЯ КОМИТЕТА

07.10.26 16:59 (MSK)

Сертификат 00C93949BFDF976A1BE69FD5BA5F012B7C
Действует с 13.02.26 по 09.05.27

2. Сведения об органе, изготовившем выписку из государственного адресного реестра

2.1	
	(наименование органа)

М.П.

ДОКУМЕНТ ПОДПИСАН ЭЛЕКТРОННОЙ ПОДПИСЬЮ

КОМИТЕТ АРХИТЕКТУРЫ И ГРАДОСТРОИТЕЛЬСТВА ГОРОДА КУРСКА, Казимирик Дмитрий Александрович, ИСПОЛНЯЮЩИЙ ОБЯЗАННОСТИ ПРЕДСЕДАТЕЛЯ КОМИТЕТА

07.10.26 16:59 (MSK)

Сертификат 00C93949BFDF976A1BE69FD5BA5F012B7C
Действует с 13.02.26 по 09.05.27

ИНФОРМАЦИЯ
из государственного адресного реестра
об адресе объекта адресации

Дата	07.10.2026	№	f5676fab-36a8-4724-83c6-4772eeef810c
Земельный участок			
(вид объекта адресации)			

1. Сведения об адресе объекта адресации:

1.1	Уникальный регистрационный номер адреса объекта адресации в государственном адресном реестре	3fbb6862-d1c3-4d0a-a486-c045e9ed9776	
1.2	Дата последнего обновления записи в государственном адресном реестре	02.05.2026	
1.3	Характер сведений государственного адресного реестра (статус записи об объекте)	Актуальная	
1.4	Адрес объекта адресации:		
	Страна	Российская Федерация	
	Субъект Российской Федерации	Курская область (наименование)	
	Городской округ	город Курск (наименование)	
	Населенный пункт	город (вид)	Курск (наименование)
	Элемент улично-дорожной сети	улица (вид)	Дружининская (наименование)
	Земельный участок	20 (номер)	
1.5	Запись в государственном адресном реестре сделана на основании		
	Распоряжение (тип документа основания)	02.06.2025 (дата документа основания)	
	О присвоении адресов (наименование документа основания)	318-ра (номер документа основания)	
	Дата внесения записи в государственный адресный реестр	03.07.2025	
1.6	Дополнительные сведения:		
	Кадастровый номер объекта недвижимости	46:29:102255:46	
	Код ОКТМО	38701000001	
	Почтовый индекс	305001	

ДОКУМЕНТ ПОДПИСАН ЭЛЕКТРОННОЙ ПОДПИСЬЮ

КОМИТЕТ АРХИТЕКТУРЫ И ГРАДОСТРОИТЕЛЬСТВА ГОРОДА КУРСКА, Казимирик Дмитрий Александрович, ИСПОЛНЯЮЩИЙ ОБЯЗАННОСТИ ПРЕДСЕДАТЕЛЯ КОМИТЕТА

07.10.26 16:59 (MSK)

Сертификат 00C93949BFDF976A1BE69FD5BA5F012B7C
Действует с 13.02.26 по 09.05.27

2. Сведения об органе, изготовившем выписку из государственного адресного реестра

2.1	
	(наименование органа)

М.П.

ДОКУМЕНТ ПОДПИСАН ЭЛЕКТРОННОЙ ПОДПИСЬЮ

КОМИТЕТ АРХИТЕКТУРЫ И ГРАДОСТРОИТЕЛЬСТВА ГОРОДА КУРСКА, Казимирик Дмитрий Александрович, ИСПОЛНЯЮЩИЙ ОБЯЗАННОСТИ ПРЕДСЕДАТЕЛЯ КОМИТЕТА

07.10.26 16:59 (MSK)

Сертификат 00C93949BFDF976A1BE69FD5BA5F012B7C
Действует с 13.02.26 по 09.05.27

МИНИСТЕРСТВО ГРАДОСТРОИТЕЛЬНОЙ ПОЛИТИКИ, ИМУЩЕСТВЕННЫХ И ЗЕМЕЛЬНЫХ ОТНОШЕНИЙ КУРСКОЙ ОБЛАСТИ
областное бюджетное учреждение
«Центр государственной кадастровой оценки Курской области»
(ОБУ «ЦГКО КО»)
305018, г. Курск, Элеваторный проезд, зд.14А
(почтовый адрес: 305018, г. Курск, Элеваторный проезд, зд. 14А)
тел.+7(4712)44-65-06, адрес эл. почты: obukadastr@kad46.ru
адрес официального сайта: http://кадастркурск.рф/

29.09.2026 № 04.1.2-06-23/21294-21343

На № _____ от _____

Начальнику ОБУК «Инспекция по охране объектов культурного наследия Курской области»
А.Ю. Потанину
Красная пл., д. 8, г. Курск, 305000
e-mail: okn.kursk@mail.ru

Уважаемый Александр Юрьевич!

В ответ на Ваше письмо от 25.09.2026 № 795 областное бюджетное учреждение «Центр государственной кадастровой оценки Курской области» направляет копии технических паспортов в форме электронных фотообразов, в виде zip-архивов, заверенных электронно-цифровой подписью на объекты недвижимости, расположенные по адресам:

- Курская область, г. Курск, ул. Белинского, д. 17 (инвентарный номер дела 10560);
- Курская область, г. Курск, ул. Белинского, д. 29 (инвентарный номер дела 10984);
- Курская область, г. Курск, ул. Белинского, д. 38 (инвентарный номер дела 10981);
- Курская область, г. Курск, ул. Белинского, д. 40-42 (инвентарный номер дела 10980);
- Курская область, г. Курск, ул. Бочарова, д. 16 (инвентарный номер дела 23155);
- Курская область, г. Курск, ул. Бочарова, д. 22 (инвентарный номер дела 23152);

- Курская область, г. Курск, ул. Гайдара, д. 14 (инвентарный номер дела 9980);

- Курская область, г. Курск, ул. Пионеров, д. 10б, ул. Гайдара д. 31 (инвентарный номер дела 10965);

- Курская область, г. Курск, ул. Гайдара, д. 32 (инвентарный номер дела 10956);

- Курская область, г. Курск, ул. Гостиная, д. 8, паспорт погашен учетом текущих изменений 05.09.2013 (инвентарный номер дела 8786);

- Курская область, г. Курск, ул. Гостиная, д. 11 (инвентарный номер дела 8797);

- Курская область, г. Курск, ул. Дзержинского, д. 49а (инвентарный номер дела 29995);

- Курская область, г. Курск, ул. Дзержинского, д. 72 (инвентарный номер дела 10022);

- Курская область, г. Курск, ул. Дзержинского, д. 88 (инвентарный номер дела 255967);

- Курская область, г. Курск, ул. Добролюбова, д. 18 (инвентарный номер дела 10631);

- Курская область, г. Курск, ул. Дружининская, д. 16 (инвентарный номер дела 10576);

- Курская область, г. Курск, ул. Дружининская, д. 20 (инвентарный номер дела 10574);

- Курская область, г. Курск, ул. Дружининская, д. 23 (инвентарный номер дела 10528);

- Курская область, г. Курск, ул. Красная линия, д. 48, паспорт погашен учетом текущих изменений 05.04.2018 (инвентарный номер дела 8838);

- Курская область, г. Курск, ул. Красной Армии, д. 30 (инвентарный номер дела 10554);

- Курская область, г. Курск, ул. Красной Армии, д. 43 (инвентарный номер дела 10030);

- Курская область, г. Курск, ул. Красной Армии, д. 47 (инвентарный номер дела 10032);

- Курская область, г. Курск, ул. Красной Армии, д. 49 (инвентарный номер дела 10033);

- Курская область, г. Курск, ул. Красной Армии, д. 51 (инвентарный номер дела 10034);

- Курская область, г. Курск, ул. Красной Армии, д. 53 (инвентарный номер дела 10035);

- Курская область, г. Курск, ул. Овечкина, д. 20 (инвентарный номер дела 10520);

- Курская область, г. Курск, ул. Овечкина, д. 23 (инвентарный номер дела 10462);

- Курская область, г. Курск, ул. Овечкина, д. 30 (инвентарный номер дела 10515);

- Курская область, г. Курск, ул. Овечкина, д. 44 (инвентарный номер дела 10508);

- Курская область, г. Курск, ул. Софьи Перовской, д. 11 (инвентарный номер дела 10600);

- Курская область, г. Курск, ул. Пионеров, д. 28а (инвентарный номер дела 23127);

- Курская область, г. Курск, ул. Пионеров, д. 32 (инвентарный номер дела 11040);

- Курская область, г. Курск, ул. Пионеров, д. 34 (инвентарный номер дела 11038);

- Курская область, г. Курск, ул. Пионеров, д. 39 (инвентарный номер дела 10501);

- Курская область, г. Курск, ул. Пионеров, д. 41 (инвентарный номер дела 10502);

- Курская область, г. Курск, ул. Пионеров, д. 43 (инвентарный номер дела 10503);

- Курская область, г. Курск, ул. Пионеров/Овечкина, д. 52/45 (инвентарный номер дела 11083);

- Курская область, г. Курск, ул. Пионеров, д. 57 (инвентарный номер дела 10476);

- Курская область, г. Курск, ул. Сосновская, д. 5а (инвентарный номер дела 9304);

- Курская область, г. Курск, ул. Сосновская, д. 7 (инвентарный номер дела 9305);

- Курская область, г. Курск, ул. Ленина/Уфимцева, д. 17/3 (инвентарный номер дела 8425);

- Курская область, г. Курск, ул. Уфимцева, д. 5-7 (инвентарный номер дела 8426);

- Курская область, г. Курск, ул. Урицкого, д. 16 (инвентарный номер дела 9327);

- Курская область, г. Курск, ул. Урицкого, д. 18 (инвентарный номер дела 9326);

- Курская область, г. Курск, ул. Чумаковская, д. 8 (инвентарный номер дела 10043);

- Курская область, г. Курск, ул. Чумаковская, д. 39 (инвентарный номер дела 10499);

- Курская область, г. Курск, ул. Чумаковская, д. 42 (инвентарный номер дела 10544);

- Курская область, г. Курск, пер. Нижний Гостинный, д. 3 (инвентарный номер дела 8764).

Дополнительно сообщаем, что учетно-техническая документация на объекты недвижимости, расположенные по адресам:

- Курская область, г. Курск, ул. Уфимцева, д. 4;

- Курская область, г. Курск, ул. Чумаковская, д.36а, в материалах архива отсутствует.

Все материалы доступны по ссылке в течении 14 дней.

Заместитель директора

ДОКУМЕНТ ПОДПИСАН
ЭЛЕКТРОННОЙ ПОДПИСЬЮ

Сертификат 0091F5743515B8E26A0D325A6C4D509028
Владелец **Резниченко Галина Ивановна**
Действителен с 28.07.2025 по 21.10.2026

Г.И. Резниченко

Гнездилова М.В.
8(4712)44-65-04
otd@kad46.ru



10574

Скоросшиватель

Дело № 412-19

на домовладение № 20
по улице Дружининской
в городе Курске
центральном округе

инв. номер 38:401:002:000105740

Начато _____ 200__ г

Окончено _____ 20__ г

Хранить _____ лет

Оцифровано
Дорбулина
03 11

II. Общая стоимость (в руб.) в ценах 2005 г.

ные строения		Служебные постройки		Сооружения		ВСЕГО	
льная	действительная	восстановительная	действительная	восстановительная	действительная	восстановительная	действительная
37137	18902	7466	4606	413	223	45016	23731
							*1,3*1,87*22,9=
							1023841
							на 01.01 - 1023841
							Ноф

III. Экспликация земельного участка - кв.м

Площадь участка				Использование незастроенной площади			
		в том числе			озеленено		
кументам	фактически	застроенная	незастроенная	под двором	всего	в т.ч. под плодово-ягодн. нас.	под огородом
1151	1151	585	566	566			

IV. Благоустройство строения - кв.м полезной площади

	Отопление			Водопровод	Канализация	Газ	Горячее водоснабжение		Напольные плиты		Ванны и душ	Телефон	Радиотрансляция
	форсунка	от Агв	в т.ч. от ТЭЦ				Местное	Централизованное	Число квартир	Жилая площадь			
118,8		118,8		118,8	118,8	118,8	118,8				118,8		118,8
95,2	17,8	77,4		70,2	52,4	77,4	15,7				15,7		95,2
83,5	56,4		27,1			83,5							83,5

V. Характеристика помещений жилого дома

	По состоянию на			
	2005 г.А	2005 г.А1	2005 г.А2	200 г.
лощадь квартиры - кв. м	130,4	96,9	105,4	
ль квартиры - кв. м	118,8	95,2	83,5	
числе жилая - кв. м	89,6	56,3	52,0	
ательная -кв.м	29,2	38,9	31,5	
балконов,террас,веранд и кладовых с коэф.-кв.м	11,6	1,7	21,9	
квартир	2	3	4	
числе: 1-комнатных		2	4	
2-комнатных		1		
3-комнатных	1			
4 -комнатных	1			
жилых комнат	7	4	4	

ЭКСПЛИКАЦИЯ

к поэтажному плану здания (строения)

расположенного в городе Курске Центральном округе округе

по ул. (пер.) Дружининской дом № 20

Литера по плану	Этаж	номер помещения (квартиры)	Номер комнаты, кухни, коридор и т.п.	Назначение частей помещения: жилая комната, кухня и т.п.	Формула подсчета частей помещения	Общая площадь квартиры	в т. ч. площадь: квартиры	из нее: жилая	из нее: подсобная	лоджий, балконов, т. еррас. веранд и кладовых с коэф.	высота помещений по внутреннему обмеру	Площадь помещ. Общего пользования	Самовольно возведенная или переоборуд. Площадь
1	2	3	4	5	6	7	8	9	10	11	12	13	14
А2	под	6	2	жилая	4,00x1,15+1,25x3,50+1,20x2,75	12,3	12,3	12,3					
			4	кухня	2,58x3,25	8,4	8,4		8,4				
			5	подсобное	2,65x1,80-0,44x0,22	4,7	4,7		4,7				
			6	коридор	(1,34x2,05)x1,0	2,7	2,7		2,7	2,7			
							28,1						
				Итого по	кв 6	28,1	~~25,4~~	12,3	~~13,1~~	~~2,7~~			
		7	1	жилая	4,30x4,03	17,3	17,3	17,3					
			3	кухня	2,77x3,70-0,40x0,50-0,40x0,45	9,8	9,8		9,8				
			4	коридор	(1,03x1,11)x1,0	1,1	1,1		1,1	~~1,1~~			
							28,2						
				Итого по	кв 7	28,2	~~27,1~~	17,3	~~9,8~~	~~1,1~~			
							56,3						
				Итого по	подвалу лит А2	56,3	~~52,5~~	29,6	~~22,9~~	~~3,8~~			

«6» 09 2025г.

Составил [illegible]

Проверил

...ия о проведении
...ищного фонда
...й Федерации
...й приказом министрерства РФ по
...политике, строительству и жилищно-
...ому хозяйству от 14.08.98.г. №37

Дополнения внесены согласно правилам ведения ЕГРОГД, утвержденным приказом Госстроя России от 31.05.01 №120

Курский филиал ФГУП "Ростехинвентаризация"
(наименование организации технической инвентаризации)

ТЕХНИЧЕСКИЙ ПАСПОРТ ДОМОВЛАДЕНИЯ

№ 20 по улице (пер.) Дружининской
(местоположение объекта учета)

Назначение объекта _____
назначение

Квартал 412-19

Административный округ Центральный
наименование

Город (др. поселение) Курск
наименование

Район _____
наименование

Федеральный округ, область, республика, край РФ
наименование

Форма собственности _____

Код по ОКОФ 13 4527616

Особые отметки _____

...ный номер объекта ...строительной ...тельности	38.401.002.000105740
...ый номер объекта ...строительной ...тельности	080705.002.000105740
...реестре жилищного фонда	
...тровый номер	00:00:000000:0000:38:401:002:000105740

...порт составлен по состоянию на « 8 » июля 2005 г.
(указывается дата обследования объекта учета)

Оцифровано

1. Регистрация права собственности

(реестровый № 11-(12,341))

Дата регестрации	Фамилия имя и отчество собственника	Документы,устанавливающие право собственности,с указанием кем,когда и за каким номером выданы	Долевое участие в общей собственно
[illegible]	Черников Николай Петрович	ДОГОВОР ДАРЕНИЯ ОТ 17.07. № 2008 + Свидетельство о государственной регистрации права от 11.08.2008	1/9 [illegible]
[illegible]	Дробеш [illegible] [illegible]	Свидетельство о государственной регистрации права от 20.12.2010	2/15 [illegible]

Учёт запрещений и арестов

Наложено	Снято

приложение к техническому паспорту
на здание (строение)

ЭКСПЛИКАЦИЯ

к поэтажному плану здания (строения)

...ного в городе Курске Дружининской Центральном округе № 20

Номер комнаты, кухни, коридор и т.п.	Назначение частей помещения: жилая комната, кухня и т.п.	Формула подсчета частей помещения	Общая площадь квартиры	В т. ч. площадь: квартиры	из нее: жилая	из нее: подсобная	Лоджий, балконов, террас, веранд и кладовых с коэф.	Высота помещений по внутреннему обмеру	Площадь помещ. общего пользования	Самовольно возведенная или переоборуд. площадь	Примечание
4	5	6	7	8	9	10	11	12	13	14	15
1	жилая	2,80x3,70	10,4	10,4	10,4						
2	жилая	4,45x4,12	18,3	18,3	18,3						
3	жилая	3,20x3,70	11,8	11,8	11,8						
3а	шкаф	0,40x0,75	0,3	0,3		0,3					
6	жилая	4,10x2,15	8,8	8,8	8,8						
2б	прихожая	1,23x5,28	6,5	6,5		6,5					
2в	шкаф	0,40x1,23	0,5	0,5		0,5					
2а	коридор	(1,20x2,15)x1,0	2,6	2,6		2,6	~~2,6~~				
				59,2							
	Итого по	кв 2	59,2	~~58,6~~	49,3	~~7,3~~	~~2,0~~				
4	жилая	2,90x2,85-0,62x0,63	8,9	8,9	8,9						
5	жилая	2,45x2,85-0,08x0,60	6,9	6,9	6,9						
7	жилая	5,00x4,90	24,5	24,5	24,5						
8	кухня	3,03x3,15+1,18xx0,88-0,50x0,16	10,4	10,4		10,4					
9	туалет	1,43x1,28	1,8	1,8		1,8					
10	прихожая	2,15x4,93-0,68x1,28-0,20x0,12	9,7	9,7		9,7					
10а	коридор	(2,19x2,95)x1,0	6,5	6,5		6,5	~~6,5~~				
8а	подсобное	(1,83x1,34-0,26x0,15)x1,0	2,5	2,5		2,5	~~2,5~~				
				71,2							
	Итого по	кв 1	71,2	~~62,2~~	40,3	~~21,9~~	~~9,0~~				
				130,4							
	Итого по	лит А	130,4	~~148,8~~	89,6	~~29,2~~	~~11,6~~				
11	ванная	2,00x2,87-1,05x0,90	4,8	4,8		4,8					
12	туалет	0,95x0,90	0,9	0,9		0,9					
13	кухня	2,18x2,94-01,50x0,20	6,3	6,3		6,3					
14	прихожая	3,25x1,15	3,7	3,7		3,7					А1
	Итого по	кв 2	15,7	15,7		15,7					
5	прихожая	1,50x1,05	1,6	1,6		1,6					
6	жилая	4,20x4,03-1,30x0,60	16,2	16,2	16,2						
5а	коридор	(1,50x1,12)x1,0	1,7	1,7		1,7	~~1,7~~				А1

1	2	3	4	5	6	7	8	9	10	11	12	13	14	15
							18,3							
				Итого по	кв 3	19,5	~~17,6~~	16,2	~~1,6~~	~~1,7~~				
				жилая	4,20x4,20	17,6	17,6	17,6						
		4	2											
				жилая	2,70x3,50-1,50x0,50	8,7	8,7	8,7						
			3											
				коридор	1,45x2,40	3,5	3,5		3,5					
			4											
				кухня	3,35x2,05	6,9	6,9		6,9					
		-	4а											
				Итого по	кв 4	36,7	36,7	26,3	10,4					
				жилая	4,35x3,20-1,10x0,12	13,8	13,8	13,8						
		5	1											
				кухня	2,78x2,50-0,48x0,75	6,6	6,6		6,6					
		—	7											
				прихожая	1,80x2,58	4,6	4,6		4,6					
			8											
				Итого по	кв 5	25,0	25,0	13,8	11,2					
							96,9							
				Итого по	лит А1	96,9	~~95,2~~	56,3	~~38,9~~	~~1,7~~				
А2		5	7а	подсобное	(2,66x0,80)x1,0	2,1	2,1		2,1	~~2,1~~				
				Итого по	кв 5 лит А2	2,1	2,1		2,1	~~2,1~~				
		8	2	жилая	3,85x2,70-0,57x1,0	9,8	9,8	9,8						
			15	коридор	(1,50x1,70-0,60x0,20)x1,0	2,5	2,5		2,5	~~2,5~~				
			16	коридор	(2,50x1,80-0,90x,83)x1,0	3,8	3,8		3,8	~~3,8~~				
				Итого по	кв 8	16,1	~~9,8~~	9,8		~~6,3~~				
		9	1	жилая	4,60x2,74-0,02x2,00	12,6	12,6	12,6						
			1а	кухня	4,60x2,10-0,54x0,90-1,25x0,49	8,6	8,6		8,6					
			17	коридор	(2,70x1,70-1,50x0,25)x1,0	4,2	4,2		4,2	~~4,2~~				
			18	коридор	(1,08x5,09)x1,0	5,5	5,5		5,5	~~5,5~~				

Приложение к техническому паспорту
на здание (строение)

ЭКСПЛИКАЦИЯ

к поэтажному плану здания (строения)

г. Курска Центральном округа

Дружининской дом № 20

№	Назначение частей помещения (жилая комната, кухня и т.п.)	Формула подсчета частей помещения	Общая площадь квартиры	В т. ч. площадь квартиры	из нее жилая	из нее подсобная	Площадь лоджий, балконов, террас, веранд и служебных с коэф.	Высота помещений от внутреннего обмера	Площадь (проекция) общего пользования	Самовольно переведенная площадь	Примечания
5	6	7	8	9	10	11	12	13	14	15	
			30,9								
	Итого по кв 9	30,9	~~21,2~~	12,6	~~8,6~~	~~9,7~~					
			49,1								
	Итого по лит А2 1 этаж	49,1	~~31,0~~	22,4	~~8,6~~	~~18,1~~					
			105,4								
	Итого по лит А2	105,4	~~89,5~~	52,0	~~31,5~~	~~21,9~~					
			332,7								
	Итого по литерам	332,7	~~297,5~~	197,9	~~98,6~~	~~35,2~~					
1	подсобное	2,82х2,70	7,6	7,6		7,6	~~7,6~~				
1	подсобное	2,00х2,85	5,7	5,7		5,7	~~5,7~~				
	Итого по подвалу лит А		13,3	13,3		13,3	~~13,3~~				
1	подсобное	3,90х4,53	17,7	17,7		14,7	~~17,7~~				
	Итого по подвалу лит А1		17,7	14,7		14,7	~~17,7~~				
			71,2								
	в т. ч. по кв1	71,2	~~62,2~~	40,3	~~21,9~~	~~9,0~~					
	кв 2	74,9	~~72,3~~	49,3	~~23,0~~	~~2,6~~					
	кв 3	19,5	~~17,8~~	16,2	~~1,6~~	~~1,7~~					
	кв 4	36,7	36,7	26,3	~~10,4~~						
	кв 5	27,1	~~25,0~~	13,8	~~11,2~~	~~2,1~~					
	кв 6	28,1	~~25,4~~	12,3	~~13,1~~	~~2,7~~					
	кв 7	28,2	~~27,1~~	17,3	~~9,8~~	~~1,1~~					
	кв 8	16,1	~~9,8~~	9,8		~~6,3~~					
	кв 9	30,9	~~21,2~~	12,6	~~8,6~~	~~9,7~~					

Инвентарный номер
Подлинник

7. ЭКСПЛИКАЦИЯ К ПОЭТАЖНОМУ ПЛАНУ ЖИЛОГО ДОМА

Номер помещения на плане	Номер комнаты на плане	Назначение комнаты (жилая комната, кухня и т.д.)	Площадь всех частей здания (комнат и помещений вспомогательного использования), кв.м	в том числе (кв.м.) Общая площадь жилого помещения	из нее жилая	из нее подсобная	Площадь помещений вспомогательного использования (лоджий, балконов, веранд, террас)	Высота, м	Самовольно перестроенная или перепланированная площадь, кв.м	Примечание
3	4	5	6	7	8	9	10	11	12	13
2	1	жилая	10,4	10,4	10,4					
	2	жилая	18,3	18,3	18,3					
	3	жилая	11,8	11,8	11,8					
	3а	шкаф	0,3	0,3		0,3				
	6	жилая	8,8	8,8	8,8					
	2б	прихожая	6,5	6,5		6,5				
	2в	шкаф	0,5	0,5		0,5				
	2а	неотапл. коридор	2,6	2,6		2,6				
		Итого по кв 2	59,2	59,2	49,3	9,9				
1	4	жилая	8,9	8,9	8,9					
	5	жилая	6,9	6,9	6,9					
	7	жилая	24,5	24,5	24,5					
	8	кухня	10,4	10,4		10,4				
	9	туалет	1,8	1,8		1,8				
	10	прихожая	9,7	9,7		9,7				
	10а	неотапл. коридор	6,5	6,5		6,5				
	8а	неотапл. подсобное	2,5	2,5		2,5				
		Итого по кв 1	71,2	71,2	40,3	30,9				
		Итого по лит А	130,4	130,4	89,6					
2	11	ванная	4,8	4,8		4,8				
	12	туалет	0,9	0,9		0,9				
	13	кухня	6,3	6,3		6,3				
	14	прихожая	3,7	3,7		3,7				
		Итого по кв 2	15,7	15,7		15,7				
3	5	прихожая	1,6	1,6		1,6				
	6	жилая	16,2	16,2	16,2					
	5а	неотапл. коридор	1,7	1,7		1,7				
		Итого по кв 3	19,5	19,5	16,2	3,3				
4	2	жилая	17,6	17,6	17,6					
	3	жилая	8,7	8,7	8,7					
	4	коридор	3,5	3,5		3,5				
	4а	кухня	6,9	6,9		6,9				
		Итого по кв 4	36,7	36,7	26,3	10,4				

8. ОТМЕТКИ ОБ ОБСЛЕДОВАНИЯХ

Копию снял	Выполнил Ф.И.О.	Выполнил Подпись	Проверил Ф.И.О.	Проверил Подпись
2007	Долина НА	[signature]	[signature]	[signature]

7. ЭКСПЛИКАЦИЯ К ПОЭТАЖНОМУ ПЛАНУ ЖИЛОГО ДОМА

Номер помещения на плане	Номер комнаты на плане	Назначение комнаты (жилая комната, кухня и т.д.)	Площадь всех частей здания (комнат и помещений вспомогательного использования), кв.м	В том числе (кв.м.) Общая площадь жилого помещения	из них: жилая	из них: подсобная	Площадь помещений вспомогательного использования (лоджий, балконов, веранд, чердаков)	Высота, м	Сведения о перепрофилировании или переустройстве площади, кв.м	Примечание
3	4	5	6	7	8	9	10	11	12	13
3	1	жилая	13,8	13,8	13,8					
	7	кухня	6,6	6,6		6,6				
	8	прихожая	4,6	4,6		4,6				
		Итого по кв 5	25,0	25,0	13,8	11,2				
		Итого по домовл.	96,9	96,9	56,3			А1		
5	7а	неотапл. подсобное	2,1	2,1		2,1				
		Итого по кв 5	2,1	2,1		2,1				
8	2	жилая	9,8	9,8	9,8					
	15	неотапл. коридор	2,5	2,5		2,5				
	16	неотапл. коридор	3,8	3,8		3,8				
		Итого по кв 8	16,1	16,1	9,8	6,3				
9	1	жилая	12,6	12,6	12,6					
	1а	кухня	8,6	8,6		8,6				
	17	неотапл. коридор	4,2	4,2		4,2				
	18	неотапл. коридор	5,5	5,5		5,5				
		Итого по кв 9	30,9	30,9	12,6	18,3				
		Итого по 1 этажу	49,1	49,1	22,4					
6	2	жилая	12,3	12,3	12,3					
	4	кухня	8,4	8,4		8,4				
	5	подсобное	4,7	4,7		4,7				
	6	неотапл. коридор	2,7	2,7		2,7				
		Итого по кв 6	28,1	28,1	12,3	15,8				
7	1	жилая	17,3	17,3	17,3					
	3	кухня	9,8	9,8		9,8				
	4	неотапл. коридор	1,1	1,1		1,1				
		Итого по кв 7	28,2	28,2	17,3	10,9				
		Итого по подвалу	56,3	56,3	29,6					
		Итого по домовл.	105,4	105,4	52,0			А2		

8. ОТМЕТКИ ОБ ОБСЛЕДОВАНИЯХ

...ово снял	Выполнил		Проверил	
	Ф.И.О.	Подпись	Ф.И.О.	Подпись
...2007	Демина НА	[signature]	[signature]	[signature]

7. ЭКСПЛИКАЦИЯ К ПОЭТАЖНОМУ ПЛАНУ ЖИЛОГО ДОМА

Номер помещения на плане	Номер комнаты на плане	Назначение комнаты (жилая комната, кухня и т.д.)	Площадь жил. частей здания (комнат и помещений вспомогательного использования), кв.м	в том числе (кв.м.)				Высота, м	Самовольное перестройство или переоборудование площадь, кв.м	Примечание
				Общая площадь жилого помещения	из нее		Площадь помещений вспомогательного использования (лоджий, балконов, веранд, террас)			
					жилая	подсобная				
3	4	5	6	7	8	9	10	11	12	13
	1	неотапл. подсобное	7,6	7,6		7,6				
	2	неотапл. подсобное	5,7	5,7		5,7				
		Итого по подвалу лит А	13,3	13,3						
	1	неотапл. подсобное	17,7	17,7		17,7				
		Итого по подвалу лит А1	17,7	17,7						
		в т.ч. по кв 1	71,2	71,2	40,3	30,9				
		кв 2	74,9	74,9	49,3	25,6				
		кв 3	19,5	19,5	16,2	3,3				
		кв 4	36,7	36,7	26,3	10,4				
		кв 5	27,1	27,1	13,8	13,3				
		кв 6	28,1	28,1	12,3	15,8				
		кв 7	28,2	28,2	17,3	10,9				
		кв 8	16,1	16,1	9,8	6,3				
		кв 9	30,9	30,9	12,6	18,3				
		Итого по домовладению	332,7	332,7	197,9					

8. ОТМЕТКИ ОБ ОБСЛЕДОВАНИЯХ

...но снял	Выполнил		Проверил	
	Ф.И.О.	Подпись	Ф.И.О.	Подпись
...2007	Демина НА	[signature]	[signature]	[signature]

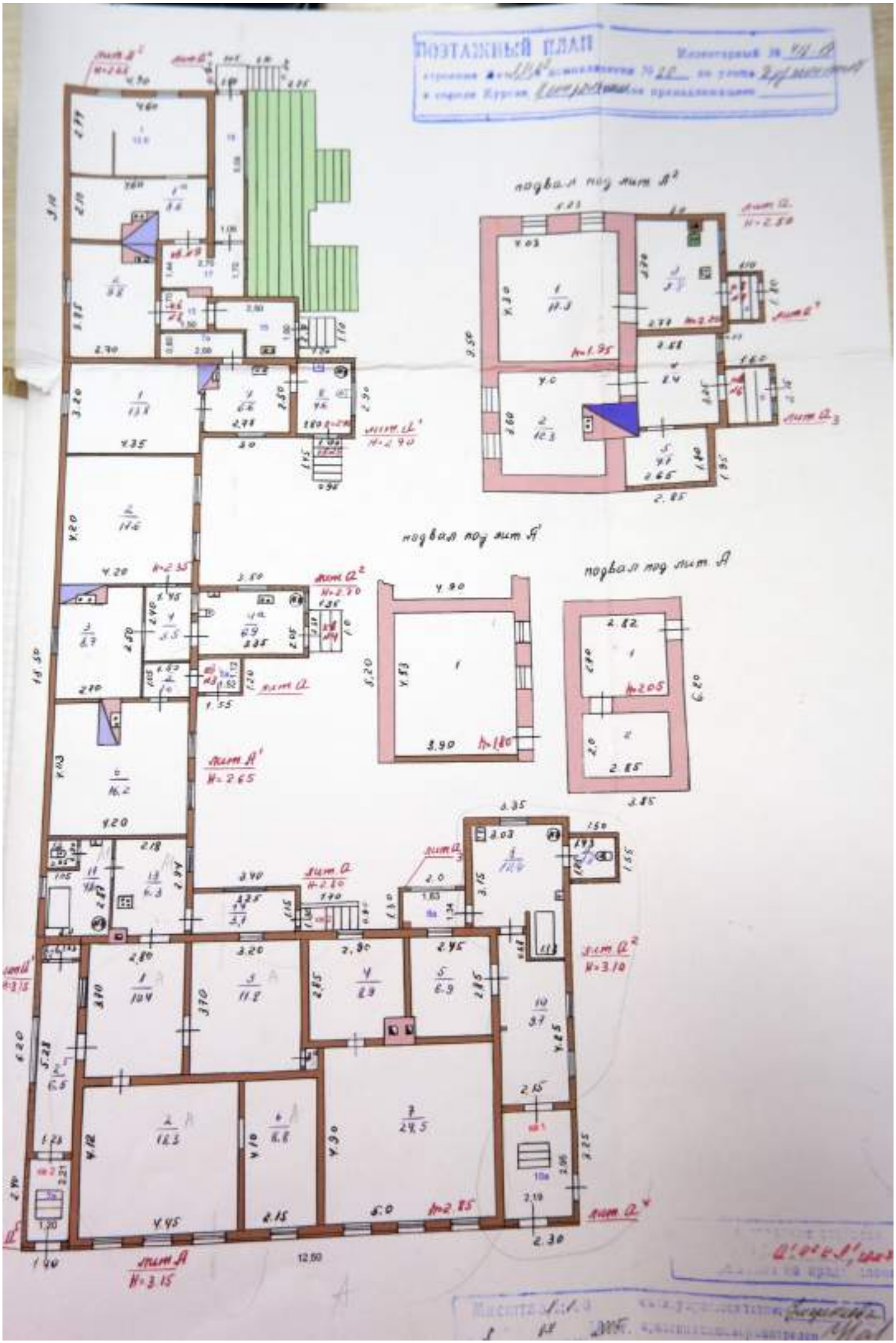
ПОЭТАЖНЫЙ ПЛАН
подвал под лит А²
подвал под лит А¹
подвал под лит А
лит А¹ H=2.65
лит А H=3.15
лит А² H=2.70
лит А³ H=2.90
лит А⁴ H=3.10
лит Г H=2.80
лит Г¹ H=2.35
лит Г² H=2.70
лит Г³
лит Г⁴ H=2.85
лит Г⁵ H=2.05
лит Г⁶ H=2.20
лит Г⁷ H=1.95
лит Г⁸ H=2.50
лит Г⁹ H=1.80
12.50

ИНВЕНТАРНЫЙ П...
...мельный участок № 20
...городе Курске Центральном
...тарный № 110-19
... Дружининской
...ящий в пользовании

детский сад №31

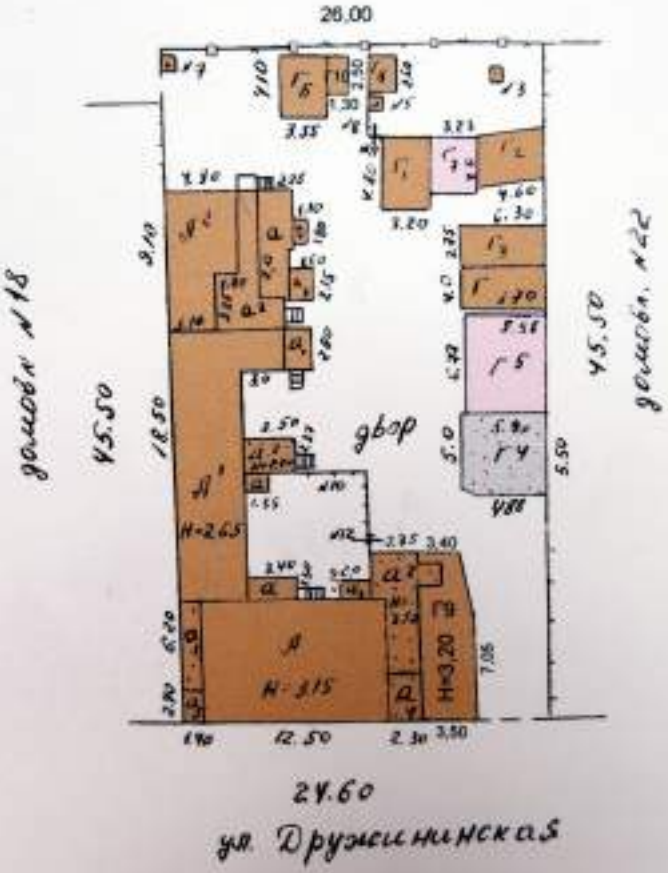

Масштаб 1:5...
8 07 2005

Исчисление площадей и объемов строений и сооружений, расположенных на земельном участке

[illegible] строений [illegible]	Формулы подсчета площадей по наружному обмеру	Площадь, (м²)	Высота, (м)	Объем, (м³)
[illegible]	3.23 x 4.0	12.9	2.20	21
[illegible]	2.60 x 1.90	4.9	2.0	
[illegible]	3.50 x 7.05 + 3.14 + 3.50 / 2 x 4.49	39.6		
[illegible]	1.30 x 2.50	3.3		
[illegible]	1.10 x 1.0	1.1		
[illegible]	1.0 x 1.0	1.0		
[illegible]	1.0 x 1.0	1.0		
[illegible]	1.25 x 1.0	1.2		
[illegible]	1.0 x 1.0	1.0		
[illegible]	1.0 x 1.60	1.6		

Курск. КПО, [illegible] т. 5000

Т[illegible] 6.08.05 [illegible] Нотариус [illegible]

VII. Техническое описание жи

Литера _____ Число эта

№ № п. п.	Наименование конструктивных элементов	Описание элементов [материал, конструкция или система, отделка и пр.]	Процент износа [инф
1	2	3	
1	Фундамент		
2	Наружные и внутренние капитальные стены		
3	Перегородки		
4	Перекрытия	чердачное	
		междуэтажное	
5	Крыша		
6	Полы	Тип полов	
		конструкция полов отдельных	
7	Проемы	окна	
		двери	
8	Отделка	внутренняя	
		наружная	
9	Отопление		
	Купленная книга		
10	Электро-, и сило-, устройства		
11	Крыльца, веранды и пр.		

Процент износа, приведенный

расположенных на земельном участке

Наименование строений и сооружений	Формулы подсчета площадей по наружному обмеру	Площадь (кв.)	Высота (м)	Объем (куб. м)
основ. сепр	12.50 × 8.60	107.5	3.15	338
пристр. пр-ка	3.40 × 1.20	4.4	2.80	12
жил. пр-ка	3.35 × 3.15 + 1.80 × 1.15 + 2.30 × 5.40	26.1	3.10	81
пр-ка	2.50 × 1.30	2.6		
пр-ка	2.30 × 3.25	7.5		
пр-ка	2.40 × 1.40	3.4		
сарай	3.85 × 6.20	23.9	2.35	56
крыльцо	1.70 × 0.90	1.5		
жил. пр-ка	6.20 × 6.40	39.7	3.75	27
основ. сепр	18.50 × 4.60	85.1	2.85	245
— " —	3.00 × 2.90	8.7	2.80	24
пр-ка	1.55 × 2.80	4.3		
жил. пр-ка	2.90 × 1.90	5.5	2.70	15
жил. пр-ка	3.50 × 2.17	8.1	2.70	22
крыльцо	1.45 × 0.95	1.4		
крыльцо	1.25 × 1.0	1.4		
погреб	5.20 × 4.90	25.5	2.10	54
основ. сепр	9.90 × 9.10 − 1.70 × 3.85	81.0	2.65	101
пр-ка	2 (10 × 2.10 + 20 × 4.35 + 1.15 × 1.70)	20.0		
хозяйств. лини	9.50 × 5.23 − 0.44 × 1.31	48.3	2.25	110
жил. пр-ка	3.00 × 4.10 + 2.40 × 2.40 + 2.85 × 4.35	27.4	2.50	68
пр-ка	1.10 × 1.80	2.0		
пр-ка	1.60 × 2.15	3.4		
пр-ка	1.20 × 2.10	1.3		
крыльцо				
		22.8	2.80	
сарай	4.05 × 3.80	15.4	2.50	38
гараж	4.80 × 3.20	17.0	2.10	
гараж	4.60 × 3.70	16.5	2.15	
сарай	$\frac{5.90 + 6.30}{2} \times 2.75$	32.2	2.35	76
сарай	$4.16 \times 5.80 + \frac{5.50 + 5.80}{2} \times 4.04$	37.8	2.40	91
гараж	5.58 × 6.77	14.6	2.0	
гараж	3.55 × 4.10			
сарай				

Корр. ШПО. корректурная. Э. 1402, к. 5000

VII. Техническое описание жилого

Литера Б — Число этажей —

№ п.п.	Конструктивные элементы	Описание конструкций (материал, конструкция или система, отделка и пр.)	Процент износа (физический)
1	Фундаменты	бут. на цем. растворе, б/к кирпич. цоколь/фундамент	капитальный
2	Наружные и внутренние капитальные стены	кирпич на цем. растворе	удовлетворительное
3	Перегородки	деревянные	отдельные выбоины
4	Перекрытия: междуэтажные	деревянные балочные	перекрытие
	чердачные		
5	Крыша	деревянная стропильная	рисвачки
6	Полы: 1-го этажа	бетонные, по цементу на кирпич. столбах, б/подполья не перекрытое	крошатся
	остальных этажей		
7	Проемы: окна	по сосновому переплету	переплеты рассохлись
	двери	филенчатые	покоробились, отдельные
8	Отделка: внутренняя	штукатурка сырая, побелка, обои, окр. масл. двери, пола	осыпаются, отслоились
	наружная	ж/б плинтусы в 0,5 кирпича	отслоение, трещины
9	Отопление	водяное от ДЭТ	
	Вентиляция	сырая канал.	
10	Электро-, и газо-, устройства	по коридору электрическая, в комнатах, кухнях, ванных, уборных — газ	
11	Крыльца, мусоропр. и пр.	деревянное ср-ва	

Процент износа, приведенный к 100 — 55,7 %

ВЕСТЕЙ И ОПРЕДЕЛЕНИЕ ИЗНОСА

Год постройки — до 1914 г.

Площадь жил. и подсобных помещений	Строительный объем	Площадь жил. помещений	Процент износа	Стоимость в ценах	Износ (гр. 10 × гр. 11)							
3	4	5	6	7	8	9	10	11	12	13	14	15
15	160	15,3	55	8,4								
24	1,0	24,0	55	13,2								
2	1,0	2,0	45	0,9								
7	1,0	7,0	50	3,5								
10	1,26	12,6	55	6,9								
7	0,93	6,5	50	3,4								
6	1,0	6,0	45	2,7								
3	1,0	3,0	45	1,4								
10	1,0	10,0	50	5,0								
6	1,38	8,3	40	3,3								
5	1,38	9,5	40	4,0								
5	1,31	6,8	45	3,0								
100	X	111,8	X	55,7	X		X		X		X	

55,7 × 100 / 111,8 = 50 %

Изд. № 100 упр. изд. Курского облисполкома, 1987 г. т. 8307. т. 5000

Литера А Б В

VII. ТЕХНИЧЕСКОЕ ОПИСАНИЕ ЖИЛОГО ДОМА, ЕГО ЧАСТЕЙ И ОПРЕДЕЛЕНИЕ ИЗНОСА

Год постройки 1965

№ п. п.	Наименование конструктивных элементов		Описание материалов (материал, конструкция или система, отделка и пр.)	Признаки износа (неисправности)	Удельный вес в %%	Износ в %%	Удельный вес с учетом износа	Процент износа	Процент износа в баллах	Техническое состояние							
1	2		3		5	6	7	8	9								
1	Фундамент		бутобетон, местами с кирпичом	трещины	17	0,5	8,5	45	3,8								
2	Наружные и внутренние капитальные стены		в 1 кирп.	неравномерная осадка	32	0,33	7,3	45	3,3								
3	Перегородки																
4	Перекрытия	чердачное	деревянные балки	отсырение штукатурки	9	1,0	9,0	30	2,7								
		междуэтажное															
5	Крыша		кров. сталь	ржавчина	6	1,26	7,6	45	3,4								
6	Полы	1-го этажа	дощатые	сгнили	11	1,0	11,0	35	3,8								
		последующих этажей															
7	Проемы	окна	2 глухие	перекос рам	6	0,64	3,8	30	1,1								
		двери	крашеные	коробление	4	0,71	2,8	30	0,8								
8	Отделка	внутренняя	окраска по штукатурке, обои улуч. типа	загрязнение	40	0,99	11,9	30	3,6								
		наружная	окраска	отслоение краски	2	0,5	1,0	45	0,4								
9	Отопление		водяное от ТЭЦ		5	1,98	9,9	30	3,0								
	Кухонные очаги		газовые плиты														
10	Электро- и сантех. устройства	эл-во, радио	электрич. освещение, телефон, канализация, вода, ванны, умывальники и т.п.														
11	Крыльца, лестницы и пр.																
					100	X	72,8	X	25,9	X		X		X		X	

Процент износа, приведенный к 100 [illegible] 25,9

Курск. упр. им. упр. изд. Курского облисполкома. 1987 г. з. 8307. т. 3000

Литера а1 к.А

VII. ТЕХНИЧЕСКОЕ ОПИСАНИЕ ЖИЛОГО ДОМА ЧАСТЕЙ И ОПРЕДЕЛЕНИЕ ИЗНОСА

Год постройки ~1966

№ п. п.	Наименование конструктивных элементов		Описание элементов (материал, конструкция, свойства, отделка и пр.)	Процент износа (экспертная оценка)	Удельный вес по таблице	Количество единиц физических	Удельный вес конструктивного элемента	Процент износа по материалам	Процент износа по строению	Текущие изменения 19 ХХ г.		19 г.		19 г.		19 г.	
										износ	в строительных %	износ	в строительных %	износ	в строительных %	износ	в строительных %
1	2		3		5	6	7	8	9	10	11	12	13	14	15	16	17
1	Фундамент		ленточный бетонный с кирпичными		17	0,59	10,0	25	25	40	4,0						
2	Наружные и внутренние капитальные стены		кирпичная с заполнением		22	0,58	12,8	25	32	40	5,2						
3	Перегородки		деревянные		4	1,0	4,0	25	10	35	1,4						
4	Перекрытия	чердачное	деревянные обычные		9	1,0	9,0	70	27	35	3,2						
		междуэтажное															
5	Крыша		кров. стальная		6	1,26	7,6	30	27	35	2,7						
6	Полы	1-го этажа	дощатые		11	1,0	11,0	25	28	35	3,9						
		последующих этажей															
7	Проемы	окна	2 створные		6	0,64	3,8	20	0,8	35	1,3						
		двери	филенчатые		4	1,0	4,0	20	0,8	35	1,4						
8	Отделка	внутренняя	масляная обыкновенная		12	0,75	9,0	30	27	40	3,6						
		наружная	масляная обыкновенная		2	0,96	0,8	30	0,2	40	0,4						
9	Отопление		водяное от ТЭЦ		5	1,98	9,9	20	20	50	9,8						
	Кухонные очаги		газовые плиты														
10	Электро- и сантех. устройства	эл. св., радио	водопровод, канализация, ванны, умывальники														
11	Крыльца, лестницы и пр.																
					100	X	83,2	X	21,1	X	30,1	X		X		X	

Процент износа, приведенный к 100 гр. 9/100 гр. 7 = 25,4 %

5,6 · 100 / 83,2 = 9,7 %

Литера А 2 к А

VII. ТЕХНИЧЕСКОЕ ОПИСАНИЕ ЖИЛОГО ДО... ...ЧАСТЕЙ И ОПРЕДЕЛЕНИЕ ИЗНОСА

Год постройки 1965

№№ п. п.	Наименование конструктивных элементов		Описание элементов (материал, конструкция, система, отделка и пр.) 764.	Признаки ветхости (сокращенно)	Удельный вес в %	Процентное отношение	Удельный вес по группам конструктивных элементов в %	Процент износа в группах	Процент износа в %	Техническое состояние на ... г.							
1	Фундамент		Бутовый ленточ. ж.-бетон	Отдельн.	17	0,76	12,9	25	3,2	40	5,2					
2	Наружные и внутренние капитальные стены		кладка с заполн.	— " —	22	0,76	16,7	25	4,2	40	6,7					
3	Перегородки		деревянные	ленточ. бруса	4	1,0	4,0	20	0,8	35	1,4					
4	Перекрытия	чердачное	деревянные балочн.	прогон	9	1,0	9,0	25	2,2	35	3,2					
		междуэтажное														
5	Крыша		деревянная стропил.	неплотн. филенч.	6	1,26	7,6	30	2,3	35	2,7					
6	Полы	1-го этажа	дощатые	сверху	11	1,0	11,0	30	3,3	35	3,9					
		последующих этажей														
7	Проемы	окна	по стеклярусному переплетам	в. уровня	6	0,77	4,6	20	0,8	35	1,6					
		двери	филенчатые	— " —	4	1,0	4,0	20	0,8	35	1,4					
8	Отделка	внутренняя	масл. окр. ст. кух. и с/у, масл. окр. дверей, побелка	филенч. неприм. окраска	12	0,86	10,3	30	3,1	40	4,1					
		наружная	окраска		2	0,76	1,5	35	0,5	40	0,6					
9	Отопление		водяное от АГВ		5	1,98	9,9	25	2,5	30	3,0					
	Кухонные очаги		газовые плиты													
10	Электро- и сантех. устройства	эл-во, радио	водопровод, канализация, мойки, ванны, умывальники													
11	Крыльца, лестницы и пр.															
Итого					100	x	91,5	x	23,8	x	34,5	x		x		x

Процент износа, приведенный к 100: $\frac{\text{гр. 10 гр. 11}}{\text{гр. 7}} = \frac{25,8}{91,5}$

$\frac{32,8 \times 100}{91,5} = 37\%$

Карт. гор. тех. упр. при Кировском облисполкоме, 1967 г. Зак. 2800.

Лечеба 1

VII. ТЕХНИЧЕСКОЕ ОПИСАНИЕ ЖИЛОГО ДОМА И ЕГО ЧАСТЕЙ И ОПРЕДЕЛЕНИЕ ИЗНОСА

Год постройки до 1917 г.

№ п. п.	Наименование конструктивных элементов		Описание основных материалов, конструкции или системы, отделки и пр.	Признаки износа (повреждения)	Удельная вага по таблице	Техническая категория элемента	Удельная вага по произведению гр. 5 на соответствующую графу	Процент износа элемента	Процент износа по строениям	Степень износа							
										III		III		III		III	
										а	б	а	б	а	б	а	б
1	2		3		5	6	7	8	9	10	11	12	13	14	15	16	17
1	Фундамент		7/4 ракушеч. известняк 23% на сборах извест. раствор		15	0,54	14,1	55	7,8								
2	Наружные и внутренние капитальные стены		кирпич из Прова, кладка		24	0,91	21,8	55	12,0								
3	Перегородки																
4	Перекрытия	чердачные	деревянные		2	1,0	2,0	50	1,0								
		междуэтажные	деревянные оштук.		7	1,0	7,0	55	3,8								
5	Крыша		крыт. стальн.														
6	Полы	1-го этажа	2/3 дощатые 2/3 дощатые по перекрытиям		10	1,26	12,6	55	6,9								
		последующих этажей			7	0,91	6,9	55	3,8								
7	Проемы	окна	по конфигурации глубокие		6	1,0	6,0	55	3,3								
		двери			3	0,71	2,1	55	1,2								
8	Отделка	внутренняя	простые масл. по сем. поталь. окр. окск. двери, косяки		10	0,95	9,5	50	4,8								
		наружная	плинтусы	— " —	6	0,91	5,5	50	2,8								
9	Отопление		23% печное 77% водяное от ТЭЦ		5	1,75	8,8	45	4,0								
	Кухонные очаги		2 ед. плит.														
10	Электро- и сантех. устройства	эл-в, радио	водопровод, канализация, мойка		5	1,0	5,0	45	2,2								
11	Крыльца, лестницы и пр.		деревянное сбор.														
Итого					100	X	101,3	X	53,8	X		X		X		X	

Процент износа, приведенный к 100 — гр. 8 х гр. 9 / гр. 5 = 53,8 / 1 = 101,3

Стр. гр. зав. [illegible] Крупно обследование 1967 г. [illegible]

Лестер. а¹ к 8¹

VII. ТЕХНИЧЕСКОЕ ОПИСАНИЕ ЖИЛОГО ДОМА [illegible] ЧАСТЕЙ И ОПРЕДЕЛЕНИЕ ИЗНОСА

Серия этажность

Год постройки 1965

№ п.п.	Наименование конструктивных элементов		Описание (материал, конструкция или система, отделка и др.)	Признаки износа (цифровые показатели)	Удельный вес по таблице	Поправочный коэффициент	Удельный вес с учетом поправочного коэффициента	Процент износа элемента	Процент износа с учетом удельного веса	Техническое освидетельствование 19 91 г.		19 г.		19 г.		19 г.	
										износ %	износ с учетом удельного веса	износ %	износ с учетом удельного веса	износ %	износ с учетом удельного веса	износ %	износ с учетом удельного веса	износ %	износ с учетом удельного веса
1	2		3	4	5	6	7	8	9	10	11	12	13	14	15	16	17	18	19
1	Фундамент		мелкий, сплошной	[illegible]	17	0,40	6,8	45	1,8	30	20								
2	Наружные и внутренние капитальные стены		в основном заложены	— — —	32	0,36	15,4	15	2,3	30	4,5								
3	Перегородки																		
4	Перекрытия	чердачное	деревянное обшивное	— — —	9	1,0	9,0	15	1,4	25	2,2								
		междуэтажное																	
5	Крыша		деревянная обшивная	— — —	6	1,25	7,5	15	1,9	30	2,5								
6	Полы	1-го этажа	дощатые	— — —	11	1,0	11,0	15	1,6	25	2,1								
		последующих этажей																	
7	Проемы	окна	2 створные	— — —	6	0,77	4,6	15	0,7	25	1,1								
		двери	филенчатые	— — —	4	1,0	4,0	15	0,6	25	1,0								
8	Отделка	внутренняя	масляная окраска дерев. пов.	— — —	12	0,82	9,8	20	2,0	25	2,4								
		наружная	окраска	— — —	2	0,70	1,4	20	0,3	30	0,4								
9	Отопление		водяное об ГВД	отсутствует	5	1,21	9,9	10	2,0	25	2,5								
	Кузовные очаги		газовая плита																
10	Электро- и сантех. устройства	электрофикация																	
11	Крыльца, лестницы и пр.		деревянное бетон																
Итого					100	X	7,35	X	1,17	X	2,2	X		X		X			

Процент износа, приведенный к 100 — гр. 9 х 100 / гр. 7 — 1,17 / 7,35

2,65 х 100 / 79,6 = 3,33 %

Курск. гор. нот. [illegible]

Литер 0²2 0³

VII. ТЕХНИЧЕСКОЕ ОПИСАНИЕ ЖИЛОГО ДОМА И ... ЧАСТЕЙ И ОПРЕДЕЛЕНИЕ ИЗНОСА

Число этажей ...

Год постройки 1979.

№ п. п.	Наименование конструктивных элементов		Описание элементов (материал, конструкция, состояние, отделка и пр.)	Признаки износа (цифровые, коды)	Удельный вес по таблице	Поправочный коэффициент	Удельный вес с учетом поправочного коэффициента	Процент износа в долях единицы	Процент износа в сотнях	Техника изменения 1981 г.		19 г.		19 г.		19 г.	
										удельный вес	в сотых долях							
1	2		3		4	5	6	7	8	9	10	11	12	13	14	15	16	17
1	Фундамент		ленточный сборный железобетонный		17	0,96	16,3	15	2,4	25	4,1							
2	Наружные и внутренние капитальные стены		кирпичные на цементно-песчаном растворе		22	0,80	17,6	15	2,6	25	4,4							
3	Перегородки				4													
4	Перекрытия	чердачное	железобетонные сборные		9	1,0	9,0	15	1,4	25	2,5							
		междуэтажное																
5	Крыша		кровля стальная		6	1,26	7,6	15	1,1	25	1,9							
6	Полы	1-го этажа	дощатые		11	1,0	11,0	15	1,8	25	2,8							
		последующих этажей																
7	Проемы	окна	2 створные		6	0,77	4,6	15	0,8	25	2,8							
		двери	филенчатые		4	1,0	4,0	15	0,6	30	1,2							
8	Отделка	внутренняя	масляная окраска, побелка потолков, окраска дверей, полов		12	0,16	19,5	15	1,5	25	2,6							
		наружная	масляная окраска		2	0,80	1,6	15	0,2	30	0,5							
9	Отопление		водяное от ТЭЦ		5	1,38	9,9	10	2,0	25	2,5							
	Кухонные очаги		газовые плиты															
10	Электро- и сантех. устройства	эл. освещение	водопровод, канализация, горячее водоснабжение															
11	Крыльца, лестницы и пр.																	
Итого					100	X	91,9	X	13,1	X	25,1	X		X		X		

Процент износа, приведенный к 100: гр. 9 x 100 / гр. 7 = 13,1 x 100 / 91,9 = 14,2

Курск. гор. тип. упр. изд. Курского облисполкома, 1987

Литера А 2

VII. ТЕХНИЧЕСКОЕ ОПИСАНИЕ ЖИЛОГО ДОМА И ЧАСТЕЙ И ОПРЕДЕЛЕНИЕ ИЗНОСА

Год постройки до 1917 г.

№№ п. п.	Наименование конструктивных элементов		Описание основных материалов, конструкции или системы, отделки и пр.	Признаки износа (дефекты, повреждения)
1	2		3	
1	Фундамент		на бетонах подвалы	
2	Наружные и внутренние капитальные стены		кирпич из брака	выкрашивание
3	Перегородки		деревянные	выпучивание в верху
4	Перекрытия	чердачное	деревянные балочные	прогиб
		междуэтажное		
5	Крыша		шифер	протечки
6	Полы	1-го этажа	досчатые по перекрытию	износ досок
		последующих этажей		
7	Проемы	окна	по гальванич. отступлению	нарушен заделка
		двери	простые	полотна осели
8	Отделка	внутренняя	шт-ка, обои, масляная окраска, двери, полы	обветшание
		наружная	шт-ка	— " —
9	Отопление		одной печью	
	Кухонные очаги		кирпичная печь	
10	Электро- и сантех. устройства	эл-во, радио	эл. плита	
11	Крыльца, лестницы и пр.		деревянное крыл	

Процент износа, приведенный к 100 — (ст. 10 гр. 7) / гр. 3 — 49,5

Удельные веса по таблице	Поправочные коэффициенты	Удельные веса по конструктивным элементам с учетом коэффициентов	Процент износа элемента	Произведение граф 6 и 7	Техническое состояние							
					19__ г.		19__ г.		19__ г.		19__ г.	
					износ %	в стоимостном выражении	износ %	в стоимостном выражении	износ %	в стоимостном выражении	износ %	в стоимостном выражении
4	5	6	7	8	9	10	11	12	13	14	15	16
15	—											
24	0,85	21,4	50	10,7								
2	1,0	2,0	45	0,9								
7	1,0	7,0	55	3,8								
10	1,0	10,0	55	5,5								
7	0,92	6,4	50	3,2								
6	1,0	6,0	45	2,7								
3	0,71	2,1	40	0,8								
10	0,92	9,3	50	4,6								
6	0,89	5,3	50	2,6								
5	1,0	5,0	35	1,8								
5	1,0	5,0	50	2,5								
100	X	79,5	X	49,5	X		X		X		X	

Курск. тип. тип. [illegible] Курской облисполкома. 1977 г. 6000

VII. ТЕХНИЧЕСКОЕ ОПИСАНИЕ ЖИЛОГО ДОМА

Лист 2 к 2

№ п. п.	Наименование конструктивных элементов	Описание основных конструкций, конструктивных узлов, отделки и пр.	Примечания
1	2	3	4
1	Фундаменты	бутобетонный ленточный, ребристый, усиленный	исправлен
2	Наружные и внутренние капитальные стены	кирпичные, толщ. в 2 кирп.	
3	Перегородки	деревянные	
4	Перекрытия: междуэтажные	деревянные оштукатуренные	
	чердачные		
5	Крыша	шиферная	
6	Полы: 1-го этажа	дощатые	
	последующих этажей		
7	Проемы: окна	в глухие	
	двери	тесовые	
8	Отделка: внутренняя	бел. полная, обои, окр. масл.	
	наружная	обшивка	
9	Отопление	печное	
	Кухонные очаги		
10	Электро- и сантехустройства	нет	
11	Крыльца, террасы и пр.		

Процент износа, приведенный к 100 — 17 %

ЧАСТЕЙ И ОПРЕДЕЛЕНИЕ ИЗНОСА

Тип постройки 1961

Условные номера	Удельные веса по группам	Процент износа по группам	Износ по группам	Удельный вес	Износ	Износ по группам							
1	2	3	4	5	6	7	8	9	10	11	12	13	14
17	0,23	35	40	14	50	40							
22	0,11	17,1	40	7,1	50	43							
4	1,0	4,0	30	1,2	45	41							
9	1,0	3,0	30	2,7	45	41							
8	1,0	6,0	40	2,4	45	37							
11	1,0	11,0	40	4,4	45	58							
6	0,77	4,6	30	1,4	40	44							
4	0,71	2,1	30	0,6	40	37							
12	0,77	3,2	30	2,4	40	37							
2	1,52	1,2	30	0,4	45	0,5							
5	1,61	10	25	2,5	40	48							
Итого	100	х	76,4	х	26,6	х	15,2	х		х		х	

17,2 : 100 = 44 %

Корк. гор. тип. упр. им. Кирова Кировского, 1961

VII. ТЕХНИЧЕСКОЕ ОПИСАНИЕ ЖИЛОГО ДОМ

Литер жилых по 1²

№ п. п.	Наименование конструктивных элементов		Описание элементов (материал, конструкция, состояние, отделка и т.д.)	Примечания (дефекты)
1	2		3	
1	Фундамент		кирпичный ленточный по г.п.	трещины, просадки, выпучивание фундамента
2	Наружные и внутренние капитальные стены		кирпичная кладка	
3	Перегородки		деревянные	отклонение от вертикали
4	Перекрытия	междуэтажное	ЖБ	
		чердачное	деревянные	прогибы
5	Крыша			
6	Полы	1-го этажа	дощатые	сгнили
		последующих этажей		
7	Проемы	окна	по основному комплекту	нарушение расстекловки
		двери	простые	нарушение окраски
8	Отделка	внутренняя	штукатурка, побелка, покраска дверей, полов	отслоение
		наружная		
9	Отопление		печное, одна печь ЖБ, возможно от ТЭЦ	
	Кухонные очаги		кирпичная кладка	
10	Электро-и сантех. устройства	эл-во, радио		
11	Крыльца, лестницы и пр.			

Процент износа, приходящийся на 100 [illegible]

ЧАСТЕЙ И ОПРЕДЕЛЕНИЕ ИЗНОСА

Год постройки ок. 1971 г.

Условная цена в % к итогу	Удельный вес конструктивного элемента	Процент износа на 1 кв. м общей площади	Общая площадь	Процент износа	Износ		Износ по группам капитальности							
							1000							
5	6	7	8	9	10	11	12	13	14	15	16	17	18	19
16	1,2	19,2	55	9,6	50	11,5								
32	1,0	32,0	55	16,0	65	19,2								
3	1,02	3,1	40	1,2	55	1,7								
6	1,0	5,0	45	2,7	55	2,9								
5	1,0	5,0	50	2,5	45	3,0								
6	1,0	6,0	40	2,4	55	3,3								
3	0,71	2,1	40	1,1	50	1,1								
9	1,0	5,0	45	4,0	55	5,0								
4	6,83	7,3	40	2,9	50	3,7								
100	X	197	X	41,1	X	51,8	X		X		X			

$\frac{51,8 \times 100}{197} = 58\%$

Кирп. год по тер. кад. [illegible] 1987 г.

VIII. Техническое описание нежилых пристроек, неотапливаемых подвалов, служебных построек

Наименование строения сар-ник Лит. Г3 к/в

Наименование конструктивных элементов	Описание элементов (материал, конструкция, отделка и прочее)	Удельный вес по таблице	Поправочный коэффициент	Удельный вес после применения коэффициента	Описание элементов (материал, конструкция, отделка и прочее)	Удельный вес по таблице	Поправочный коэффициент
Фундамент	дуст. бутов. в глине	25	0,28	6,5	бутов. камн. в цем.-изв. р-ре	25	0,28
Наруж. стены		15	0,5	2,5		15	1,48
Перегородки							
Перекрытия					деревянные		
Крыша	новый толь	13	1,21	15,7	проф. сталь	13	1,66
Пол	дощатый	1	1,0	1,0	дощатый	1	1,0
Проемы: окна	смешан.	13	1,0	13,0			
двери	простые	5	1	-	простые	5	0,71
Отопление: внутреннее					нет-ть	5	1,53
наружное					сварка стыков и обтирка	6	1,2
Прочие работы					эл. бо		
% износа	Итого	100	х	67	% износа 30-45 Итого	100	х

Наименование строения сар-ник Лит. Г5 к/в

Наименование конструктивных элементов	Описание элементов (материал, конструкция, отделка и прочее)	Удельный вес по таблице	Поправочный коэффициент	Удельный вес после применения коэффициента	Описание элементов (материал, конструкция, отделка и прочее)	Удельный вес по таблице	Поправочный коэффициент
Фундамент	бутовый камн.	25	0,33	8,2	дуст. бутов. в глине	25	0,28
Наруж. стены	в бутов.-деревянной	15	1,48	22,2		15	0,5
Перегородки							
Перекрытия	деревянные				деревянные		
Крыша	проф. сталь	13	1,26	16,5	проф. сталь	13	1,66
Пол	дощатый	1	1,0	1,0	дощатый	1	1,0
Проемы: окна	простые	5	0,71	3,6			
двери					простые	5	0,71
Отопление: внутреннее	нет-ть	5	1,53	2,0			
наружное	сварка стыков	6	1,37	7,9			
Прочие работы	эл. бо						
% износа	Итого	100	х	94,4	% износа 15 Итого	100	х

IX. Техническое описание нежилых пристроек, неотапливаемых подвалов, служебных построек

Наименование строения сар-ник Лит. 04 к/в 2

Описание элементов (материал, конструкция, отделка и прочее)				Описание элементов (материал, конструкция, отделка и прочее)			
дуст. бутов. в глине	25	0,28	6,5	кирпичные	20	0,28	4,6
	15	0,5	7,5	кирпич 0,5	51	1,0	51,0
деревянные							
проф. сталь	13	1,66	21,5	кирпич обыч.	11	0,9	10,0
дощатые	1	1,0	1,0				
	12						
простые	5	0,71	3,6	простые	2	1,0	1,0
Итого	100	х	49,5	% износа 55 Итого	100	х	0,14

Наименование строения сарай под А' Лит. Наименование строения сарайка Г

Описание элементов (материал, конструкция, отделка и прочее)				Описание элементов наружное, конструкция, отделка и прочее			
кирпич ленточ.	20	1,40	28,0	дуст. бутов.	21	0,40	8,4
кирпич 0,5	51	1,0	51,0	бревна	28	5,69	159,3
деревянные	10	1,0	10,0				
				историческая	12	1,0	12,0
дощатые	3	1,0	3,0				
дощатые	1	1,0	1,0				
простые	3	1,0	3,0	простые	10	1,0	10,0
Итого	100	х	96,0	% износа 60 Итого	100	х	214,3

VIII. Техническое описание нежилых построек, неотапливаемых подвалов, служебных построек

Наименование строения: гараж Лит. Г9 55%

Наименование строения	Описание элементов (материал, конструкция, отделка и пр.)	Удельный вес по таблице	Поверхностный коэффициент	Уменьшение вес по проверке	Наименование строения: гараж Лит. Г10 50%			
Фундамент	деревянные, металлич. столб	21	0,19	4,8	деревянные столбы	21	0,13	2,7
Наружные стены	в 1 тес	28	0,73	20,4	в 1 тес	28	0,67	18,8
Перегородки								
Перекрытия		7	1,89	7,8		7		
Крыша	рубероидная	12	0,88	10,6	шиферная	11	1,00	12,0
Полы		4				4		
Окна		4				4		
Двери	металлические ворота	10	1,00	10,0	простая	10	1,00	10,0
Отделка		9				9		
Отделка		10				10		
Прочие работы								
% износа	Итого		x	52,0	% износа 35 Итого		x	45,0

Наименование строения: гараж Лит. Г3

Наименование строения	Описание элементов (материал, конструкция, отделка и прочее)	Уд. вес по табл.	Цен. коэфф.	Уд. вес после прим. коэфф.	Описание элементов (материал, конструкция, отделка и прочее)	Уд. вес по табл.	Цен. коэфф.
Фундамент	дерев. стойка	21	0,17	3,6	бумаж. лент.	14	1,0
Наружные стены	сортовые	28	0,64	18,8	шлакоблоч.	27	1,0
Перегородки							
Перекрытия							
Крыша	шиферная	12	1,0	12,0	шиферная	15	1,14
Полы							
Окна							
Двери	простая	10	1,0	10,0	дерев. ворота	8	1,0
Отделка							
Отделка					шел-ка	9	1,0
Прочие работы							
% износа	Итого	100	x	44,4	% износа 20,15 Итого	100	x

Наименование строения: гараж Лит. Г3

Наименование строения	Описание элементов (материал, конструкция, отделка и прочее)	Уд. вес по табл.	Цен. коэфф.	Уд. вес после прим. коэфф.	Описание элементов (материал, конструкция, отделка и прочее)	Уд. вес по табл.	Цен. коэфф.
Фундамент	дерев. стойка	21	0,17	3,6	бумаж. лент.	14	1,0
Наружные стены	сортовые	28	0,64	18,8	шлакоблоч.	27	1,0
Перегородки							
Перекрытия							
Крыша	шиферная	12	1,0	12,0	шиферная	15	1,14
Полы							
Окна							
Двери	простая	10	1,0	10,0	дерев. ворота	8	1,0
Отделка							
Отделка					шел-ка	9	1,0
Прочие работы							
% износа	Итого	100	x	44,4	% износа 20,15 Итого	100	x

Наименование строения _____ Лит. _____

Наименование строения	Описание элементов (материал, конструкция, отделка и пр.)	Удельный вес по таблице	Поверхностный коэффициент	Уменьшение вес по проверке	Наименование строения: Лит.			
Фундамент								
Наружные стены								
Перегородки								
Перекрытия								
Крыша								
Полы								
Окна								
Двери								
Отделка								
Отделка								
Прочие работы								
% износа	Итого		x		% износа Итого		x	

«6» 09 2005

Составил [signature]

Проверил [signature]

VIII. Техническое описание нежилых построек, неотапливаемых подвалов, служебных построек

Наименование строения: гараж
Лит. Г9 77%

Наименование строения: сарай
Лит. Г6

Наименование конструктивных элементов	Описание элементов (материал, конструкция, отделка и пр.)	Удельный вес по таблице	Ценностный коэффициент	Уменьшение ценности по сравнению	Описание элементов (материал, конструкция, отделка и пр.)	Удельный вес по таблице	Ценностный коэффициент	Уменьшение ценности по сравнению
Фундамент	бутовый ленточ	14	0,77	10,78	дерев стулья	21	0,26	5,[illegible]
Наруж. стены	в 1 кирпич	26	0,77	20,02	дощатые	28	1,67	74,[illegible]
Перегородки								
Перекрытия								
Крыша	шиферная	17	1,14	19,38	шиферная	12	1,08	12,[illegible]
Полы	цементные	5	1,00	5,00		4		
Отделка (Проемы): окна						4		
двери	металлич ворота	8	1,85	14,80	простая	10	1,00	10,[illegible]
Внутренняя						2		
Наружная						9		
Прочие работы						10		
% износа 20	Итого	70	x	69,98	% износа 45 / Итого		x	[illegible]

Наименование строения: гараж
Лит. Г7 45%

Наименование строения: сарай
Лит. Г8

Наименование конструктивных элементов	Описание элементов (материал, конструкция, отделка и пр.)	Удельный вес по таблице	Ценностный коэффициент	Уменьшение ценности по сравнению	Описание элементов (материал, конструкция, отделка и пр.)	Удельный вес по таблице	Ценностный коэффициент	Уменьшение ценности по сравнению
Фундамент	бутов ленточ	14	0,45	6,30	дерев стулья	21	0,26	5,[illegible]
Наруж. стены	в 0,5 кирпича	26	0,23	6,00	в 1 тес	28	1,33	37,[illegible]
Перегородки								
Перекрытия								
Крыша	шиферная	17	1,14	19,40	кровельная сталь	12	1,26	15,[illegible]
Полы						4		
Отделка (Проемы): окна						4		
двери	дерев ворота	8	1,00	8,00	простая	10	1,00	10,[illegible]
Внутренняя						2		
Наружная						9		
Прочие работы						10		
% износа 45	Итого		x	39,70	% износа 30 / Итого		x	67,[illegible]

VIII. Техническое описание нежилых построек, неотапливаемых подвалов, служебных построек

Наименование строения: пристройка
Лит. а2 к А2

Наименование строения: пристройка
Лит. а3 к А2

Наименование конструктивных элементов	Описание элементов (материал, конструкция, отделка и пр.)	Удельный вес по таблице	Ценностный коэффициент	Уменьшение ценности по сравнению	Описание элементов (материал, конструкция, отделка и пр.)	Удельный вес по таблице	Ценностный коэффициент	Уменьшение ценности по сравнению
Фундамент	дерев стулья	25	0,26	6,6	дерев стулья	25	0,26	6,50
Наруж. стены	в 2 тесо	15	1,40	21,2	в 1 тес	15	0,50	7,50
Перегородки								
Перекрытия	деревянное							
Крыша	50% шифер,50% толь 2 слоя	19	1,15	21,8	кров сталь	19	1,15	21,8
Полы	дощатые	8	1,08	8,8	дощатые	8	1,08	7,0
Отделка (Проемы): окна	по 1 глухому пир	13	1,80	13,0	по 1 глухому пирю	13	1,80	13,0
двери	простая	5	0,71	3,6	простая	5	0,71	3,6
Внутренняя								
Наружная								
Прочие работы					дерева	6	1,00	6,0
% износа	Итого		x	74,8	% износа 50 / Итого		x	68,[illegible]

IX. Техническое описание сооружений на участке

Наименование сооружений	Материал и конструкция	Размеры (м): Длина	Ширина	Высота (м) убыли	Площадь, кв.м	Объем, куб.м	% износа
уборная	тесовая	1,00	1,00		1,0		50
уборная	деревянная	1,25	1,00		1,2		45
уборная	тесовая	1,00	1,00		1,6		65
забор	из нестрог доски	1,50		1,60	2,4		35
забор	из нестрогих доски	9,10		1,40	12,7		45
калитка	дощатая	0,95		1,00	1,5		45
калитка	дощатая	0,98		1,40	1,3		40

X. Исчисление стоимости строений и сооружений в ценах 2005 г.

Литера	Наименование строений и сооружений	№ таблицы	Измеритель	Стоимость измерения по таблице	Переходный коэффициент	Стоимость измер. с переходным коэффициентом	Надбавки к стоимости измерителя: на эл-во	вод,кан	газ	на перекрытие	на печь	Стоимость измер. с поправками	Объём, м3 Площадь Кол-во	Восстановительная стоимость (руб.)	% износа	Действительная стоимость (руб.)
А	Основное строение	2	м3	30,70	1,12	34,38	0,90	0,91	2,15			38,34	339,0	12997	50	6499
а	жилая пристройка	7	м3	29,82	0,73	21,77	0,70	0,91	2,15			25,53	12,0	306	36	196
а2	жилая пристройка	7	м3	29,82	0,92	27,43	0,70	0,91	2,15			31,19	81,0	2526	37	1591
а3	пристройка	11	м2	70,69	0,52	36,76						36,76	2,6	96	55	43
а4	пристройка	11	м2	70,69	0,94	66,45	0,91			1,88		69,24	7,5	519	45	285
а5	пристройка	11	м2	70,69	0,94	66,45	0,91			1,88		69,24	3,4	235	45	129
а1	жилая пристройка	7	м3	29,82	0,82	24,45	0,70	0,91	2,15			28,21	27,0	762	37	480
подвал	подвал	10	м3	18,50	0,87	16,10						16,10	56,0	902	55	406
А1	Основное строение	2	м3	30,40	1,01	30,70	0,70	0,67	1,31			33,38	250,0	8345	51	3922
а	пристройка	11	м2	70,69	0,50	35,34				1,88		37,22	1,9	71	55	32
а1	жилая пристройка	7	м3	29,82	0,80	23,86	0,70		1,59			26,15	15,0	392	27	286
а2	жилая пристройка	7	м3	29,82	0,92	27,43	0,70	0,67	1,59			30,39	5,9	179	27	131
подвал	подвал	10	м3	18,50	0,92	17,02						17,02	54,0	919	55	414
А2	Основное строение	2	м3	30,40	0,80	24,32	0,70		0,28			25,30	101,0	2555	51	1252
а2	пристройка	11	м2	70,69	0,75	53,02	0,91			1,88		55,81	20,0	1116	50	558
подвал	жил подвал	1	м3	32,70	0,90	29,43	0,70		0,50			30,63	110,0	3369	50	1685
а	жилая пристройка	7	м3	29,82	0,76	22,66	0,70		0,37			23,73	68,0	1614	46	872
а4	пристройка	11	м2	70,69	0,50	35,35						35,35	2,0	71	45	39
а3	пристройка	11	м2	70,69	0,68	48,07						48,07	3,4	163	50	82
Г	Сарай	17	м2	32,32	2,14	69,16						69,16	22,8	1577	60	631
Г1	Сарай	17	м2	32,96	1,00	32,96						32,96	15,4	508	45	279
Г2	Сарай	17	м2	31,68	0,63	19,96						19,96	17,0	339	50	170
Г3	Сарай	17	м2	31,68	0,44	13,94						13,94	16,5	230	50	115
Г4	Гараж	13	м3	25,90	0,75	19,43						19,43	76,0	1477	35	960
Г5	Гараж	13	м3	26,90	0,70	18,83						18,83	91,0	1714	20	1371
Г6	Сарай	17	м2	31,36	1,02	31,99						31,99	14,6	467	45	257
Г7	Гараж	13	м3	26,90	0,40	10,76						10,76	28,0	301	45	166
Г8	Сарай	17	м2	31,36	0,68	21,32						21,32	4,9	104	30	73
Г9	Гараж	17	м2	31,36	0,52	16,31						16,31	39,6	646	20	517
Г10	Сарай	17	м2	31,36	1,00	31,36						31,36	3,3	103	35	67
№3	уборная	15	шт	119,71	1,00	119,71						119,71	1,0	120	50	60
№5	уборная	15	шт	119,71	1,00	119,71						119,71	1,0	120	45	66
№7	уборная	15	шт	119,71	1,00	119,71						119,71	1,0	65	45	36
№8	забор	18	м2	5,17	1,00	5,17						5,17	2,4	12	35	8
№10	забор	18	м2	5,17	1,00	5,17						5,17	12,7	66	45	36
№11	калитка	19	м2	10,50	1,00	10,50						10,50	1,5	16	45	9
№12	калитка	19	м2	10,50	1,00	10,50						10,50	1,3	14	40	8

РАСЧЕТ ИНВЕНТАРИЗАЦИОННОЙ СТОИМОСТИ ЖИЛОГО ДОМА И ВСПОМОГАТЕЛЬНЫХ СТРОЕНИЙ, СООРУЖЕНИЙ

ПРИЛОЖЕНИЕ № 4

	4	5	6	7	8	9	10	11	12	13	14	15	16	17				18	19			
	3	м3	30,70	1,12		0,90	0,91	2,15		38,34	339,0		50	6499	1,20	1,57	33,9	1,00	0,5	207538		
	7	м3	29,82	0,73		0,70	0,91	2,15		25,53	12,0	306	36	196	1,20	1,57	33,9	1,00	0,5	6259		
	7	м3	29,82	0,92		0,70	0,91	2,15		31,19	81,0	2526	37	1591	1,20	1,57	33,9	1,00	0,5	50807		
	11	м2	70,69	0,52						36,76	2,6	96	55	43	1,20	1,57	33,9	1,00	0,5	1371		
	11	м2	70,69	0,94		0,91			1,88	69,24	7,5	519	45	285	1,20	1,57	33,9	1,00	0,5	9103		
	11	м2	70,69	0,94		0,91			1,88	69,24	3,4	235	45	129	1,20	1,57	33,9	1,00	0,5	4119		
	7	м3	29,82	0,82		0,70	0,91	2,10		28,21	27,0	762	37	480	1,20	1,57	33,9	1,00	0,5	15328		
	10	м3	18,50	0,87						16,10	56,0	902	55	406	1,20	1,57	33,9	1,00	0,5	12965		
	2	м3	30,40	1,01		0,70	0,67	1,31		33,38	250,0	8345	53	3922	1,20	1,57	33,9	1,00	0,5	125244		
	11	м2	70,69	0,50					1,88	37,22	1,9	71	55	32	1,20	1,57	33,9	1,00	0,5	1022		
	7	м3	29,82	0,80		0,70		1,59		26,15	15,0	392	27	286	1,20	1,57	33,9	1,00	0,5	9133		
	7	м3	29,82	0,92		0,70	0,67	1,59		30,39	5,9	179	27	131	1,20	1,57	33,9	1,00	0,50	4183		
	10	м3	18,50	0,92						17,02	54,0	919	55	414	1,20	1,57	33,9	1,00	0,50	13221		
	2	м3	30,40	0,80		0,70		0,28		25,30	101,0	2555	51	1252	1,20	1,57	33,9	1,00	0,50	39981		
	11	м2	70,69	0,75		0,91			1,88	55,81	20,0	1116	50	558	1,20	1,57	33,9	1,00	0,50	17819		
	1	м3	32,70	0,90		0,70		0,50		30,63	110,0	3369	50	1685	1,20	1,57	33,9	1,00	0,50	53808		
	7	м3	29,82	0,76		0,70		0,37		23,73	68,0	1614	46	872	1,20	1,57	33,9	1,00	0,50	27846		
	11	м2	70,69	0,50						35,35	2,0	71	45	39	1,20	1,57	33,9	1,00	0,50	1245		
	11	м2	70,69	0,68						48,07	3,4	163	50	82	1,20	1,57	33,9	1,00	0,50	2619		
	17	м2	32,32	2,14						69,19	22,8	1578	60	631	1,20	1,57	33,9	1,00	0,50	20150		
	17	м2	32,96	1,00						32,96	15,4	508	45	279	1,20	1,57	33,9	1,00	0,50	8910		
	17	м2	31,68	0,63						19,96	17,0	339	50	170	1,20	1,57	33,9	1,00	0,50	5429		
	17	м2	31,68	0,44						13,94	16,5	230	50	115	1,20	1,57	33,9	1,00	0,50	3672		
	13	м3	25,90	0,75						19,43	76,0	1477	35	960	1,20	1,57	33,9	1,00	1,00	61313		
	13	м3	26,90	0,70						18,83	91,0	1714	20	1371	1,20	1,57	33,9	1,00	1,00	87562		
	17	м2	31,36	1,02						31,99	14,6	467	45	257	1,20	1,57	33,9	1,00	0,50	8207		
	13	м3	26,90	0,40						10,76	28,0	301	45	166	1,20	1,57	33,9	1,00	1,00	10602		
	17	м2	31,36	0,68						21,32	4,9	104	30	73	1,20	1,57	33,9	1,00	0,50	2331		
	17	м2	31,36	0,52						16,31	39,6	646	20	517	1,20	1,57	33,9	1,00	1,00	33020		
	17	м2	31,36	1,00					1,00	31,36	3,3	103	35	67	1,20	1,57	33,9	1,00	0,50	2140		
	15	шт	119,71	1,00					1,00	119,71	1,0	120	50	60	1,20	1,57	33,9	1,00	0,50	1916		
	15	шт	119,71	1,00					1,00	119,71	1,0	120	45	66	1,20	1,57	33,9	1,00	0,50	2108		
	15	шт	119,71	1,00					1,00	119,71	1,0	120	45	66	1,20	1,57	33,9	1,00	0,50	2108		
	18	м2	5,17	1,00					1,00	5,17	2,4	12	35	8	1,20	1,57	33,9	1,00	0,50	255		
	18	м2	5,17	1,00					1,00	5,17	12,7	66	45	36	1,20	1,57	33,9	1,00	0,50	1150		
	19	м2	10,50	1,00					1,00	10,50	1,5	16	45	9	1,20	1,57	33,9	1,00	0,50	287		
	19	м2	10,50	1,00					1,00	10,50	1,3	14	40	8	1,20	1,57	33,9	1,00	0,50	255		

XI. Перечень документов, приложенных к настоящему паспорту

Наименование	Дата составления	Масштаб	Количество листов	Примечание
План земельного участка				
Поэтажный план участка				
Экспликация				
Вкладыши				

"6" 08 2005 г. Исполнил: Дмитриева

" " 200 г. Проверил:

" " 200 г. Руководитель филиала ФГУП "Ростехинвентаризация" по Курской области

Шабол

А = 9629
А1 = 4368
А2 = 4488

XII. Последующие обследования

Дата составления					
Исполнил:					
Проверил:					
Директор:					

Дата составления						
Исполнил:						
Проверил:						
Директор:						

Российская Федерация
Архивное управление
Курской области
Областное казенное учреждение
«Государственный архив Курской области»
(ОКУ «Госархив Курской области»)
ул. Ленина, 57, г. Курск, 305000
тел./Факс. +7 (4712) 51-49-85
e-mail: gosarhiv-kursk@yandex.ru
ОКПО 03492966, ОГРН 1024600949911
ИНН/КПП 4629016556/463201001

07.10.2026 № 07-12/1019-2026/Т
на № КО-ГА-26-12 от 01.10.2026

Директору ООО «Бюро историко-культурной экспертизы»

Мартынову А.Ф.

ул. Жидеева, д. 1, корп. 3, оф. 18
г. Иваново, 153038

<bureauexpertise@mail.ru>

Уважаемый Александр Федорович!

Сообщаем, что Ваш запрос о выявленных объектах культурного наследия относится к категории тематических запросов о предоставлении информации по определенной проблеме, теме, событию, факту, которые исполняются госархивом на платных договорных условиях.

Обращаем Ваше внимание, что ОКУ «Госархив Курской области» работает в соответствии с годовым планом и не имеет дополнительных временных и кадровых ресурсов для выполнения большого объема внеплановых работ, в связи с чем произвести поиск сведений об указанных в запросе объектах культурного наследия не представляется возможным.

Осуществить поиск необходимых сведений Ваши сотрудники могут самостоятельно в читальном зале архива (в настоящее время работает по предварительной записи), работниками архива будет оказана методическая помощь.

Записаться для работы в читальном зале и сделать предварительный заказ документов, если Вам точно известны поисковые данные (фонд, опись, дело), можно по телефону +7 (4712) 51-49-85.

Режим работы читального зала ОКУ «Госархив Курской области»:
- понедельник – четверг – с 10:00 до 17:00, перерыв с 13:00 до 14:00;
- пятница, суббота, воскресенье – нерабочие дни.

Директор О.Н. Аргунов

Е.Л. Моисеев
☎ +7 (4712) 52-05-58

Археологии
Истории
Градостроительства и архитектуры
Монументальному искусству
(вид объекта)

УТВЕРЖДАЮ
Председатель комитета по культуре и искусству администрации области
_____ П.И.Надеин
"16" января 1996 г.
На 297 листах

С П И С О К

вновь выявленных объектов, представляющих историческую, научную, художественную или иную культурную ценность

Комитет по культуре и искусству
администрации области

			чество.

2	3	4	5	6	7	8	9	10	
274. здание Военного Собрания.	кон.XIX-нач.XXвв.	кирпич	-	-	адм.обл.	упр.с/х, проектные конторы.	адм.города	ул.Добролюбова,20	
275. дом жилой.с мезонином.	"-	кирпич, дерево.	-	-	личное влад.	жильё	"-	ул.Дружининская,3	3а.
276. дом жилой.	-"-	кирпич.	-	-	-"-	-"-	-"-	ул.Дружининская, 14.	36. 7.
277. дом жилой.	-"-	-"-	-	-	-"-	-"-	-"-	ул.Дружининская, 16.	9
278. дом жилой.	-"-	-"-	-	-	-"-	-"-	-"-	ул.Дружининская, 20.	15.
279. дом жилой.	-"-	-"-	-	-	-"-	-"-	-"-	ул.Дружининская, 22а.	19.
280. дом жилой.	-"-	-"-	-	-	-"-	-"-	-"-	ул.Дружининская, 23.	32.
281. дом жилой.	-"-	-"-	-	-	ЖЭУ-5	объед.комплексная экспедиция № 211(геодезия).	-"-	ул.Дружининская, 29.	33. 39. 39.
282. дом жилой.	-"-	-"-	-	-	УВД	РОВД	-"-	ул.Дубровинского,2	51.
283. дом жилой.	-"-	-"-	-	-	личное влад.	жильё	-"-	ул.Дубровинского,6	55.
284. дом жилой.	-"-	-"-	-	-	-"-	-"-	-"-	ул.Дубровинского, 14.	56.
285. дом жилой.	-"-	дерево, кирпич.	-	-	-"-	-"-	-"-	ул.Дубровинского, 27.	66.
286. дом жилой.	-"-	-"-	-	-	-"-	-"-	-"-	ул.Дубровинского, 29.	
287. дом жилой.	-"-	-"-	-	-	мед.институт	кафедра биологии	-"-	ул.Дубровинского, 30.	

Министерство культуры РФ
Комитет по культуре и
искусству администрации
области

20-2

МАТЕРИАЛЫ
ПО ИНВЕНТАРИЗАЦИИ ПАМЯТНИКОВ ИСТОРИИ И КУЛЬТУРЫ

КУРСК

Инв. № 2

Начато: 31.08.92 г.
Окончено: 31.12.95 г.
На 92 листах
Срок хранения постоянный

ВНОВЬ ВЫЯВЛЕННЫЕ ПАМЯТНИКИ ИСТОРИИ И КУЛЬТУРЫ
КУРСКАЯ ОБЛАСТЬ г. Курск

памятники архитектуры

N п/п (код памятника)	N ист.-культурн. комплекса	N достопримечательн. места	Наименование памятника	Типология	Местонахождение	Датировка	Автор, архитектор, скульптор, строитель	Кат. охраны (С, Р, М)	Документ о принятии на гос. охрану	Форма собственности			Современное использование	Сведения о территории			Характеристика земель			Материал	Высота (м)	Этажность	Характеристика места размещения	Археологич.-культурный слой	Техническое состояние	Реставрация		Имеет в своем составе	Принадлежность к нац. культурам	
										Госсобственность		иная форма собственности		хар-ка территории	размер тер.		По земельному кадастру	Вед. принадлежность земель (СРМ)	На чьих землях находится										
										баланс	ведение (С, Р, М)				зем. уч. в совр. отводе (га)	в истор. границах										год нач. Рест. Консерв. Восс.	год зав. Рест. Консерв. Восс.			
1	2	3	4	5	6	7	8	9	10	11	12	13	14	15	16	17	18	19	20	21	22	23	24	25	26	27	28	29	30	31
			Дом жилой	жилая	ул.Димитрова, 60	2-я пол. XIX в.	-	-	-	облздрав отдел	0	-	областная стоматологическая поликлиника	в искаж. виде	0,05	-	земли насел. пунктов	0	город. адм.	кирпич	8	2	совр. жилой р-н	не исследован.	удовл.	-	-	-	русск.	
			Дом жилой	-"-	-"-, 6I	кон. XIX нач. XX в.	-	-	-	-"-	0	-	центр диагностики и терапии функциональных расстройств	-"-	0,05	-	-"-	0	-"-	-"-	II	2	-"-	-"-	-"-	-	-	-	-"-	
			Дом жилой	-"-	-"-, 63	2-я пол. XIX в.	-	-	-	ЖЭУ-14	0	-	не использ.	-"-	0,025	-	-"-	0	-"-	-"-	6	I	-"-	-"-	азар.	-	-	-	-"-	
			Дом жилой	-"-	-"-, 65	-"-	-	-	-	-	-	личн. влад.	-"-	-"-	0,025	-	-"-	0	-"-	дерево кирпич	6	I	-"-	-"-	-"-	-	-	-	-"-	
			Дом жилой	-"-	ул.Добролюбова, 4	кон. XIX нач. XX вв.	-	-	-	комитет по культуре	0	-	детская школа искусств № 4	-"-	0,I2	-	-"-	0	-"-	кирпич	8	2	центр	-"-	удовл.	-	-	-	-"-	
			Дом жилой	-"-	-"-, I3	-"-	-	-	-	ЖЭУ-5	0	-	жилье	-"-	0,05	-	-"-	0	-"-	-"-	6	2	-"-	-"-	неудовл.	-	-	-	-"-	
			Дом жилой	-"-	-"-, I3 а	-"-	-	-	-	-"-	0	-	-"-	-"-	0,02	-	-"-	0	-"-	-"-	7	2	-"-	-"-	-"-	-	-	-	-"-	
			Дом жилой	-"-	-"-, I5	-"-	-	-	-	ПО "Курскстрестпром"	0	-	фирма "экран сервис"	-"-	0,02	-	-"-	0	-"-	-"-	8	2	-"-	-"-	удовл.	-	-	-	-"-	
			Дом жилой	-"-	-"-, I8	-"-	-	-	-	ЖЭУ-5	0	-	жилье	-"-	0,04	-	-"-	0	-"-	-"-	8	2	-"-	-"-	-"-	-	-	-	-"-	
			Дом жилой	-"-	-"-, I9	-"-	-	-	-	-"-	0	-	-"-	-"-	0,02	-	-"-	0	-"-	-"-	6	2	-"-	-"-	-"-	-	-	-	-"-	
			Здание военного собрания	гражд.	-"-, 20	-"-	-	-	-	адм. обл.	0	-	Управление с/х, проектная контора	-"-	0,I2	-	-"-	0	-"-	-"-	I6	4	-"-	-"-	-"-	-	-	-	-"-	
			Дом жилой	жилая	ул.Дружининская, 29	кон. XIX нач. XX вв.	-	-	-	ЖЭУ-5	0	-	объединенная комплексная экспедиция №2II (геодезия)	-"-	0,05	-	-"-	0	-"-	кирпич	5	2	совр. жил. р-н	-"-	-"-	-	-	-	-"-	
			Дом жилой	-"-	-"-, 22 а	-"-	-	-	-	-	-	личное влад.	жилье	-"-	0,0I	-	-"-	0	-"-	-"-	4	I	-"-	-"-	-"-	-	-	-	-"-	
			Дом жилой	-"-	-"-, 20	-"-	-	-	-	-	-	-"-	-"-	-"-	0,0I7	-	-"-	0	-"-	-"-	4	I	-"-	-"-	-"-	-	-	-	-"-	
			Дом жилой	-"-	-"-, 23	-"-	-	-	-	-	-	-"-	-"-	-"-	0,0I6	-	-"-	0	-"-	-"-	6	2	-"-	-"-	-"-	-	-	-	-"-	

КУРСКИЙ ОБЛАСТНОЙ СОВЕТ НАРОДНЫХ ДЕПУТАТОВ

ИСПОЛНИТЕЛЬНЫЙ КОМИТЕТ

РЕШЕНИЕ

15.03.90 76

Тов. Архиваковой Л.Н.
Для организации исполнения
Г. Кар
19.03.90 г.

Об установлении Зон охраны памятников истории и культуры г.Курска

Рассмотрев предложение управления культуры, исполком областного Совета народных депутатов

Р Е Ш И Л :

1. Установить и ввести в действие согласованные с Министерством культуры РСФСР и Всероссийским обществом охраны памятников истории и культуры Зоны охраны памятников истории и культуры г.Курска.

2. Исполкому Курского городского Совета народных депутатов, Главному управлению по архитектуре и градостроительству облисполкома, институту "Курскгражданпроект", управлению культуры строго руководствоваться границами и режимом содержания и использования зон охраны памятников истории и культуры при проектировании, строительстве, реконструкции и благоустройстве городской территории (1. Приложение № 1; 2. Проект зон охраны памятников истории и культуры г.Курска. Книга 1. Пояснительная записка).

3. Управлению культуры облисполкома, областному отделению ВООПИК совместно с обществом "Знание" активизировать пропаганду и разъяснение установленных настоящим решением Зон охраны памятников истории и культуры г.Курска.

4. Контроль за режимом содержания и использования зон охраны памятников истории и культуры г.Курска возложить на управление культуры облисполкома.

Председатель исполкома Г. Березников

Секретарь исполкома Н. Карпухова

19.03.90
01-47

КУРСК

ПРОЕКТ ЗОН ОХРАНЫ ПАМЯТНИКОВ ИСТОРИИ И КУЛЬТУРЫ

СВОДНАЯ СХЕМА ЗОН ОХРАНЫ

ИСТОРИЧЕСКИЙ ЦЕНТР ГОРОДА

М 1:2000

УСЛОВНЫЕ ОБОЗНАЧЕНИЯ

- ОХРАНЯЕМЫЕ ПАМЯТНИКИ ИСТОРИИ
- ОХРАНЯЕМЫЕ ПАМЯТНИКИ АРХИТЕКТУРЫ
- ЗДАНИЯ И СООРУЖЕНИЯ, РЕКОМЕНДОВАННЫЕ К ПОСТАНОВКЕ НА ГОС. ОХРАНУ
- ЗДАНИЯ И СООРУЖЕНИЯ, РЕКОМЕНДОВАННЫЕ К СОХРАНЕНИЮ КАК ЦЕННЫЕ ЭЛЕМЕНТЫ ИСТОРИЧЕСКОЙ СРЕДЫ.
- РЯДОВЫЕ ЭЛЕМЕНТЫ ИСТОРИЧЕСКОЙ СРЕДЫ.

ЦВЕТ ЗАЛИВКИ (ШТРИХОВКИ) УКАЗАННЫХ ОБЪЕКТОВ СООТВЕТСТВУЕТ ПЕРИОДУ ИХ ВОЗНИКНОВЕНИЯ И СТЕПЕНИ ИХ СОХРАННОСТИ:

- до 1740 г.
- 1740–1840-е гг.
- 1840–1917-е гг.
- 1917–1960-е гг.
- после 1960 г.
- КАПИТАЛЬНЫЕ ЗДАНИЯ
- СРЕДНИЕ ОДНОЭТАЖКИ
- ВЕТХИЕ

- НЕЙТРАЛЬНЫЕ ЗДАНИЯ
- УТРАЧЕННЫЕ ЦЕННЫЕ ЗДАНИЯ И СООРУЖЕНИЯ
- ДИСГАРМОНИЧНЫЕ ЗДАНИЯ И СООРУЖЕНИЯ, РЕКОМЕНДУЕМЫЕ К СНОСУ
- ТО ЖЕ, К РЕКОНСТРУКЦИИ
- ТО ЖЕ, К НЕЙТРАЛИЗАЦИИ
- КРАСНЫЕ ЛИНИИ УЛИЦ ПО ГЕНПЛАНУ 1982 г. (РЕГУЛЯРНАЯ ПЛАНИРОВКА)
- ПЛАНИРОВОЧНАЯ СТРУКТУРА РЕКОМЕНДУЕМАЯ К СОХРАНЕНИЮ
- ТЕРРИТОРИИ ПАМЯТНИКОВ
- ПЕРВОНАЧАЛЬНАЯ ТЕРРИТОРИЯ КРЕПОСТИ
- ЗАСЫПАННЫЙ КРЕПОСТНОЙ РОВ
- ГРАНИЦЫ ОХРАННЫХ ЗОН ПАМЯТНИКОВ
- ГРАНИЦЫ ЗОНЫ ОХРАНЫ КУЛЬТУРНОГО СЛОЯ
- ГРАНИЦЫ ЗАПОВЕДНЫХ РАЙОНОВ
- ЗОНЫ ОХРАНЯЕМОГО ЛАНДШАФТА
- ЗОНЫ РЕГЛАМЕНТИРОВАНИЯ ЗАСТРОЙКИ
  - 1–2 ЭТАЖА
  - 2–3 ЭТАЖА
  - 3–4 ЭТАЖА
  - 4–5 ЭТАЖЕЙ
  - 1–2-ЭТАЖНАЯ ЗАСТРОЙКА С ПРЕОБЛАДАНИЕМ ОЗЕЛЕНЕННЫХ ПРОСТРАНСТВ
- ИСТОРИЧЕСКИЕ ПАРКИ, СКВЕРЫ
- ОТДЕЛЬНЫЕ ДЕРЕВЬЯ – ПАМЯТНИКИ ПРИРОДЫ
- РЕКИ И ВОДОЕМЫ

ЭКСПЛИКАЦИЯ ПАМЯТНИКОВ

ОХРАНЯЕМЫЕ ПАМЯТНИКИ АРХИТЕКТУРЫ

1. ПАЛАТЫ РОМОДАНОВСКИХ К-5
2. ТРОИЦКАЯ ЦЕРКОВЬ (НОВАЯ) К-6
3. ТРОИЦКАЯ ЦЕРКОВЬ (ДЕРЕВЯН.) Е-7
4. Б. ЯНВАРСКИЙ [СОБ] Ж-6
5. АРХИЕРЕЙСКИЕ ПАЛАТЫ Л-6
6. ВРАТНИ МОНАСТЫРСКОЙ ОГРАДЫ Ж-7
7. МИХАЙЛОВСКАЯ ЦЕРКОВЬ Е-8
8. СВЯТО-ВОСКРЕСЕНСКИЙ СОБОР Д-7
9. ВОЛЬНИЦА (ДОМ ДЕРЖАВИНА) Б-8
10. ЖЕЛЕЗНОДОРОЖНЫЙ ВОКЗАЛ –
11. КОСТЕЛ Е-8

ОХРАНЯЕМЫЕ ПАМЯТНИКИ ИСТОРИИ

12. ДОМ АСТРОНОМА Ф.А. СЕМЕНОВА А-8
13. ДОМ ИЗОБРЕТАТЕЛЯ АГУРЕЕВА Д-8
14. Б. ГУБЕРНСКАЯ ЭЛИНСКАЯ УПРАВА Б-7
15. Б. ДОМ ГУБЕРНАТОРА И-8
16. БИБЛИОТЕКА ИМЕНИ НИКОЛАЕВИЧА –
17. МОГИЛА АСТРОНОМА ФАЗЕМЕНКО –
18. МОГИЛА ИЗОБРЕТАТЕЛЯ ГРИНЕВСКОГО –
19. МОГИЛА ПОЛКОВНИКА ПЕРКАЛЬСКОГО –
20. Б. РЕАЛЬНОЕ УЧИЛИЩЕ Д-8
21. ДОМ РЕВОЛЮЦИОНЕРА А.МИХАЙЛОВА Е-9
22. Б. СМИРНОВ ЗАВОД –
23. МЕСТО СОБРАНИЯ ПЕРВЫХ КУРЯКОВ И-5
24. ДОМ РЕВОЛЮЦИОНЕРА В.В. СЕДЫХ –
25. КОНСПИР. КВАРТИРА А.МИХАЙЛОВОЙ Д-8
26. СЕВЕРНОЕ ДЕЛО –
28. МЕСТО СОБРАНИЯ ЧЛЕНОВ РСДРП –
29. КОНСПИРАТИВНАЯ КВАРТИРА РСДРП К-6
31. КАЗАРМЫ В.КОЛОСОВСКОГО ПОЛКА –
32. ДОМ Пчк 1948 г. К-8
33. ГОРЬКОМ КОМСОМОЛА (1918–1991 гг.) И-4
34. Б. ДВОРЯНСКОЕ СОБРАНИЕ Л-6
35. Б. КРЕСТЬЯНСКИЙ БАНК А-7

ЗДАНИЯ И СООРУЖЕНИЯ, РЕКОМЕНДОВАННЫЕ К ПОСТАНОВКЕ НА ГОСОД. ОХРАНУ

37. ЖИЛОЙ ДОМ XVIII в. Л-8
38. ВВЕДЕНСКАЯ ЦЕРКОВЬ –
39. ВОСКРЕСЕНСКАЯ ЦЕРКОВЬ К-1
40. УСПЕНСКАЯ ЦЕРКОВЬ Д-7
41. ДОМ НАЗИМОВА К-6
43. ВОЗНЕСЕНСКАЯ (ЕКАТЕРИНИНСКАЯ) ЦЕРК. –
43. НИКОЛЬСКАЯ ЦЕРКОВЬ З-6
44. НАУМОВСКАЯ ЦЕРКОВЬ З-6
45. МУЖСКАЯ ГИМНАЗИЯ З-6
46. НИКИТСКАЯ ЦЕРКОВЬ –
47. ВОЗНЕСЕНСКАЯ ЦЕРКОВЬ З-7
48. ВОДОПРОВОДНАЯ БАШНЯ –
49. Б. КОНЮШНЯ ГОС. КОННОЗАВОДСТВА Б-9
51. Б. ТРУХДЕЛЬНАЯ (НЕ ЖИЛОЙ ДОМ) Е-3
52. ВОЗНЕСЕНСКАЯ ЦЕРКОВЬ –
53. Б. ТЕАТР (РЕКОНСТРУКЦИЯ ПОД ЗДАНИЕ) И-3
54. Б. ЖЕНСКАЯ ШКОЛА ДЛЯ ДЕВИЦ СОСЛОВИЯ И-3
55. Б. МЕЖОТДЕЛЬНЫЙ КОМ. ЖЕНСК. МОНАСТ. Б-7
56. Б. ПРИЮТ ШКОЛА ЖЕНСКОГО МОНАСТЫРЯ К-7
57. К. ДОМ ГЛАЗКОВА Б-7
59. Б. ДОМ ЧУРУПОВА Д-7
61. Б. МАРИИНСКАЯ ЖЕНСКАЯ ГИМНАЗИЯ Д-6
62. Б. НАЕЗЖИЙ ПАЛАТЫ З-8
63. Б. ДОМ ГУДКОВА З-8
64. Б. УПРАВЛЕНИЕ М.Н.В. И Д. З-6
65. СПАРТАКОВЕЦ А-6
66. КОРПУС ОТДЕЛЕНИЯ ЭПИДЕМ. БОЛЬНИЦЫ К-4
67. БОЛЬНИЦА им. СЕМАШКО –
68. Б. ВОСПИТАТЕЛЬНОЕ УЧИЛИЩЕ –
69. Б. НАРОДНЫЙ ДОМ –
70. ПЕТКИЙ ТЕАТР И-7
71. Б. ЖИЛОЙ Д-7
72. Б. ШКОЛА № 36 –
73. ВОДОНАПОРНАЯ БАШНЯ –
74. ЖИЛОЙ ДОМ З-7
75. ЖИЛОЙ ДОМ И-8
76. МЕДИНСТИТУТ –
77. АДМИНИСТРАТИВНОЕ ЗДАНИЕ К-7
78. ДОМ СОВЕТОВ Ем-1
79. ГОРОСОВЕТ Г-7
80. ГОСТИНИЦА "ЦЕНТРАЛЬНАЯ" Е-6
81. ДОМ ЛИЗЫ Ем-4
82. ЖИЛОЙ ДОМ Г-7
83. ДОМ КУЗЬКИ Дд-10
84. РОДДОМ №1 Г-7
85. Б. ГИМНАЗИЯ Г-7
86. ЖИЛОЙ ДОМ –
87. ПОЛИКЛИНИКА ГЛЦ А-6
88. ДОМ ПРОФСОЮЗОВ И-3
89. ДОМ КУЛЬТУРЫ ЭЛЕКТРОННИКОВ –
90. ЖИЛОЙ ДОМ И-8
91. СЕЛЬСКОХОЗЯЙСТВЕННЫЙ ИНСТИТУТ –

278

278

ВЫЯВЛЕННЫЙ объект
культурного наследия

«Дом жилой, кон. XIX - нач. XX вв.»

г. Курск,
ул. Дружининская, д. 20

278

ГАКО Ф. Р. 866 ОП. 1 Д. 266

Материалы по утонению плана г. Курска (поуличные списки государственных и частных домовладений с разбивкой по районам и закреплением новых №№)

Июнь- июль 1928 г.

УЛИЦА	Дружининская			
№ дома до исправления	№ дома после исправления	Владелец	Лист дела	Примечание
14	14/32	Наследники Золотухиной и Бойтман	23 об.	32 по Кр. Армии
16	16	Зипунов Е.Н.	23 об.	
20	20	Наследники Чефрановы	23 об.	
(22)	22а	(Кирпиченкова)	23 об.	
23	23	Кошман Е.С.	23	

В 1898 г. **Праведникова** Марфа Григорьевна- жена дьякона, позднее **Хмелевской** Владимир Федорович – крестьянин Ф. 144 д.139 л. 38			В 1898 г. дом оценен в50 руб. Ф. 144 д.139 л. 38	
1898 г.Ф.144 д.136л.145 **Свешникова** Капиталина Васильевна	29?			
Сороколетова Юлия Михайловна Ф.144 д.143 л.47				
1898 г.Ф.144 д.136л.147 **Черникова** Вера Висильевна			1898 г.Ф.144 д.136л.147 Шверцель Николай Павлович	
1898 г.Ф.144 д.136л.147 **Чефранов** Николай Александрович Ф.144 д.143 л.55	20?? 10?? 16???		1898 г.Ф.144 д.136л.147 Шверцель Екатерина Романовна Налади- Мацкевич Иван Андреевич Ф.144 д.143 л.32Ф.144 д.143 л.32 Молчанов Дмитрий Георгиевич Ф.144 д.143 л.35	**Совр.№20**
1898 г.Ф.144 д.136л.147 **Чистякова**	18?		1898 г.Ф.144 д.136л.147 Шацкий Афанасий Антонович	
В 1898 г. **Фрейдман** Владимир Иванович- мещ. Ф.144 д.136л.147, Ф.144 д.138 л. 66 С этого же года **Антипова** Мария Ивановна Ф. 144 д.139 л. 38	6??		1898г Де квартиры.дом заложен в Курском Городском Общественном Филипцовском Банке Антиповой и перешел в ее собственность 1901 г.Подпоручик123 Козловского пехотного полка Ползиков –I| Ф.144 д.139 л.11 об.-204 р. в год Ползиков II-123 Козловского пехотного полка Ф.144 д.139 л.12 об. -204 р. в год Ф. 144 д.139 л. 38	
В 1898 г. **Хлоповская** Анна Федоровна – крест. С 1898 г. **Полевой** Михаил Васильевич -			В 1898 г. дом оценен в 100 руб. Ф. 144 д.139 л. 38	



Дружининская 20

15.02.2011



УТВЕРЖДАЮ:
Начальник ОБУК «Инспекция по охране объектов культурного наследия Курской области»
_____ О.В. Тихонова
«27» августа 2020 г.
М.П.

А К Т
от «27» августа 2020 г. № 234
проведения осмотра выявленного объекта культурного наследия «Дом жилой, кон. XIX – нач. XX вв.», расположенного по адресу: Курская область, г. Курск, ул. Дружининская, 20.

Мы, нижеподписавшиеся, сотрудники ОБУК «Инспекция по охране объектов культурного наследия Курской области»: начальник отдела археологической экспертизы Куткова Анна Игоревна, главный специалист отдела археологической экспертизы Лисичкин Максим Викторович составили настоящий акт о том, что 06.07.2020 г. нами было проведено обследование выявленного объекта культурного наследия **«Дом жилой, кон. XIX – нач. XX вв.»,** расположенного по адресу: Курская область, г. Курск, ул. Дружининская, 20.

В результате осмотра объекта культурного наследия установлено:

Здание находится в удовлетворительном состоянии, покрашено неравномерно, присутствуют отслоения штукатурного и красочного слоя. Оконные заполнения заменены на пластиковые стеклопакеты. Восточный фронтон и часть цоколя обшиты металлическим профилем.

Подписи:
Главный специалист отдела
археологической экспертизы
ОБУК «Инспекция по охране объектов
культурного наследия Курской области» М.В. Лисичкин

Начальник отдела археологической экспертизы
ОБУК «Инспекция по охране объектов
культурного наследия Курской области» А.И. Куткова


20



Скреплено и заверено 2
Печатью
( ) листов
Начальник ОГУК «Инспекция по охране и использованию объектов культурного наследия Курской области
О.В. Тихонова
27 08 2020 г.

278

УТВЕРЖДАЮ:
Начальник ОБУК «Инспекция по охране объектов культурного наследия Курской области»
_____ К.Э. Григорьев
«___» _____ 2019 г.

АКТ
натурного визуального обследования
и фотофиксации объекта культурного наследия

г. Курск №29 «15» мая 2019 г.

Мы, нижеподписавшиеся, сотрудники областного бюджетного учреждения культуры «Инспекция по охране и использованию объектов культурного наследия (памятников истории и культуры) Курской области» - ***главный специалист отдела архитектурно – исторической экспертизы ОБУК «Инспекция по охране объектов культурного наследия Курской области» Сороколетов Андрей Михайлович и главный специалист отдела археологической экспертизы ОБУК «Инспекция по охране объектов культурного наследия Курской области» Бирюков Александр Вячеславович,*** действующие на основании Устава, составили настоящий акт в том, что сего числа нами произведено натурное обследование выявленного объекта культурного наследия:

«Дом жилой, кон. XIX - нач. XX вв.»,
Расположенный по адресу: Курская область, г. Курск, ул. Дружининская, д. 20.
(категория значения ОКН, наименование, адрес)

В результате проведенного обследования установлено следующее:

1. Общее описание объекта культурного наследия:

Выявленный объект культурного наследия «Дом жилой, кон. XIX - нач. XX вв.», зарегистрированный под № 278 в списке вновь выявленных объектов, представляющих историческую, научную, художественную или иную культурную ценность, утвержденном председателем комитета по культуре и искусству администрации области 16 января 1995 г.

«Дом жилой, кон. XIX - нач. XX вв.», представляет собой одноэтажное, кирпичное здание, прямоугольное в плане, в удовлетворительном состоянии. Главный фасад здания выходит на ул. Дружининская формируя ее линию застройки.

Кирпичное здание на высоком цоколе, оштукатуренное и окрашенное. Главный фасад здания украшают пилястры с выпуклыми филенками круглой формы, гармонично разделяющие основной объем на равные части. Оконные проемы прямоугольной формы с лучковыми завершениями в кирпичных обрамлениях, оконные проемы с подоконной полкой, выполненной фигурной, кирпичной кладкой и филенками, расположенными под каждым оконным проемом. Оконные заполнения частично заменены на пластиковые стеклопакеты. Завершает стену главного фасада многоуровневый, профилированный карниз с «сухариками».

Здание оборудовано двумя входными проемами, равноудаленные друг от друга, расположенными между пилястрами, один проем оборудован металлическим навесом,

входные проемы прямоугольной формы, заполнение деревянное, двустворчатое.

Кровля скатная, покрыта металлическими листами по деревянной обрешетке.

На главном фасаде здания установлены спутниковые антенны, второстепенный фасад и часть цоколя обшиты металлопрофильными листами.

Колористическим решением основной объем здания окрашен зеленым цветом, цоколь и оконные обрамления бордовым, деревянные оконные заполнения выделены белым.

2. Состояние внешних архитектурных и конструктивных элементов объекта культурного наследия:

Общее состояние удовлетворительное. Фундамент здания – не обследовался, отмостка по всему периметру здания. Стены – кирпичные, состояние удовлетворительное. Оконные заполнения деревянные, состояние удовлетворительное, часть заменена на пластиковые стеклопакеты. Входное заполнение деревянное, состояние удовлетворительное.

3. Состояние внутренних архитектурно-конструктивных и декоративных элементов объекта культурного наследия:

Общее состояние удовлетворительное.

4. Живопись (монументальная, станковая):

Живопись отсутствует.

5. Предметы прикладного искусства:

Предметы прикладного искусства отсутствуют.

6. Сад, парк, двор, ворота и ограда:

Окружающая территория благоустроена.

7. Ремонт памятника:

В целях сохранения выявленного объекта культурного наследия «Дом жилой, кон. XIX - нач. XX вв.», расположенного по адресу: Курская обл., г. Курск, ул. Дружининская, д. 20.

Проектными решениями должны быть предусмотрены:

- ремонтно-реставрационные работы фасада с воссозданием первоначального облика;

Приложения:

.1. Фотофиксация на 1 л.

Собственник (Пользователь):

_____

МП

Представители ОБУК «Инспекция по охране объектов культурного наследия Курской области»:

Главный специалист отдела архитектурно-исторической экспертизы ОБУК «Инспекция по охране объектов культурного наследия Курской области» _____ А.М. Сороколетов	Главный специалист отдела археологической экспертизы ОБУК «Инспекция по охране объектов культурного наследия Курской области» _____ А.В. Бирюков

Фотофиксация.

«Дом жилой, кон. XIX – нач. XX вв.»,

Курская обл., г. Курск, ул. Дружининская, д. 20.

Главный фасад. Материалы фотофиксации подготовил главный специалист отдела архитектурно-исторической экспертизы ОБУК «Инспекция по охране объектов культурного наследия Курской области» А. М. Сороколетов, Май 2019 г.



Главный фасад. Материалы фотофиксации подготовил главный специалист отдела архитектурно-исторической экспертизы ОБУК «Инспекция по охране объектов культурного наследия Курской области» А. М. Сороколетов, Май 2019 г.



Скреплено и заверено
Печатью
(одиннадцать) листов
Начальник ОБУК «Инспекция по охране объектов культурного наследия Курской области»
К.Э. Григорьев

15.05.19

Сделано в России



Папка для бумаг, 280 г/м2 (арт. Пб 280)
ТУ 5456-003-68964330-2004
СЭЗ №43.52.02.950.П.000009.03.04
ИП Братухина Т.Е.
610011, г. Киров, ул. Подгорная, д. 2
Телефон (8332) 58-02-11.
Срок годности не ограничен.
Особых условий хранения
и транспортировки не требуется.

УТВЕРЖДАЮ:
Начальник ОБУК «Инспекция по охране объектов культурного наследия Курской области»
_____ К.Э. Григорьев
«28» августа 2018 г.
М.П.

А К Т

от «28» августа 2018 г. № 66
проведения осмотра выявленного объекта культурного наследия «Дом жилой, кон. XIX - нач. XX вв.», расположенного по адресу: Курская обл, г. Курск, ул. Дружининская, 20.

Мы, нижеподписавшиеся, сотрудники ОБУК «Инспекция по охране объектов культурного наследия Курской области»: главный специалист отдела архитектурно-исторической экспертизы Сороколетов Андрей Михайлович, главный специалист отдела археологической экспертизы Бирюков Александр Вячеславович составили настоящий акт о том, что 16.08.2018 г. нами было проведено обследование выявленного объекта культурного наследия **«Дом жилой, кон. XIX-нач. XX вв.»**, расположенного по адресу: Курская обл., г. Курск, ул. Дружининская, 20.

В результате осмотра объекта культурного наследия установлено:
Одноэтажное кирпичное здание в удовлетворительном состоянии, оштукатурено и окрашено в зеленый цвет, цоколь окрашен в коричневый цвет, имеются отслоения штукатурного слоя. Крыша скатная, металлическая. Окна деревянные в удовлетворительном состоянии. Восточный фронтон и часть цоколя обшиты металлическим профилем.

Подписи:

Главный специалист отдела архитектурно-исторической экспертизы ОБУК «Инспекция по охране объектов культурного наследия Курской области» А.М .Сороколетов

Главный специалист отдела археологической экспертизы ОБУК «Инспекция по охране объектов культурного наследия Курской области» А.В. Бирюков





Скреплено и заверено
Печатью 2
( ) листов
Начальник ОБУК «Инспекция по охране
и ... культурного наследия Курской
...
К.Э. Григорьев

УПРАВЛЕНИЕ
ПО ГОСУДАРСТВЕННОЙ ОХРАНЕ
ОБЪЕКТОВ КУЛЬТУРНОГО НАСЛЕДИЯ
КУРСКОЙ ОБЛАСТИ

305002, г. Курск, Красная площадь, д. 8
тел.: (+7 4712) 44-63-05 (доб. 101)
e-mail: nadzorokn@rkursk.ru

20.10.2026 № 04.3-01.1-25/3191

Директору
ООО «БЮРО ИСТОРИКО-
КУЛЬТУРНОЙ ЭКСПЕРТИЗЫ»

А.Ф. Мартынову

На № 82 от 07.10.2026

Уважаемый Александр Фёдорович!

Рассмотрев Ваше обращение, управление по государственной охране объектов культурного наследия Курской области направляет Вам выписку из единого государственного реестра недвижимости на здание с кадастровым номером 46:29:102255:832 (№ КУВИ-001/2026-142765705 от 19.10.2026).

Приложение: выписка из ЕГРН в эл. виде.

И.о. начальника управления

ДОКУМЕНТ ПОДПИСАН
ЭЛЕКТРОННОЙ ПОДПИСЬЮ
Сертификат 0C8779B491333042691122C0BDEF9FD05
Владелец Митрохина Ольга Владимировна
Действителен с 20.02.2026 по 16.05.2027

О.В. Митрохина

В.Е. Митрофанова
+7 (4712) 44-63-05

Филиал публично-правовой компании "Роскадастр" по Курской области
полное наименование органа регистрации прав

Выписка из Единого государственного реестра недвижимости об объекте недвижимости

Сведения о характеристиках объекта недвижимости

На основании запроса от 19.10.2026, поступившего на рассмотрение 19.10.2026, сообщаем, что согласно записям Единого государственного реестра недвижимости:

Раздел 1 Лист 1

Здание
вид объекта недвижимости

Лист № 1 раздела 1	Всего листов раздела 1: 2	Всего разделов: 4	Всего листов выписки: 12

19.10.2026г. № КУВИ-001/2026-142765705	
Кадастровый номер:	46:29:102255:832
Номер кадастрового квартала:	46:29:102255
Дата присвоения кадастрового номера:	25.10.2016

Ранее присвоенный государственный учетный номер:	Инвентарный номер 38:401:002:000105740; Условный номер 46:29:01:00; Условный номер 46:29:01:00:00:020:0:000; Инвентарный номер 10574
Адрес:	Российская Федерация, Курская область, г.о. город Курск, г. Курск, ул. Дружининская, д. 20
Площадь, м²:	332.7
Назначение:	Жилой дом
Наименование:	Жилой дом литер А,А1,А2 с хозяйственными строениями
Количество этажей, в том числе подземных этажей:	2, в том числе подземных 1
Материал наружных стен:	Деревянные
Год ввода в эксплуатацию по завершении строительства:	данные отсутствуют
Год завершения строительства:	1917
Кадастровая стоимость, руб.:	7340943.39
Кадастровые номера иных объектов недвижимости, в пределах которых расположен объект недвижимости:	46:29:102255:46
Кадастровые номера помещений, машино-мест, расположенных в здании или сооружении:	данные отсутствуют
Кадастровые номера объектов недвижимости, из которых образован объект недвижимости:	данные отсутствуют
Кадастровые номера образованных объектов недвижимости:	данные отсутствуют
Сведения о включении объекта недвижимости в состав предприятия как имущественного комплекса:	данные отсутствуют
Сведения о включении объекта недвижимости в состав единого недвижимого комплекса:	данные отсутствуют

	ДОКУМЕНТ ПОДПИСАН ЭЛЕКТРОННОЙ ПОДПИСЬЮ	
полное наименование должности	Сертификат: 839971481847979980055521910400019784 43 Владелец: ПУБЛИЧНО-ПРАВОВАЯ КОМПАНИЯ РОСКАДАСТР Действителен: с 24.12.2025 по 19.03.2027	инициалы, фамилия

Здание
вид объекта недвижимости

Лист № 2 раздела 1	Всего листов раздела 1: 2	Всего разделов: 4	Всего листов выписки: 12

19.10.2026г. № КУВИ-001/2026-142765705	
Кадастровый номер:	46:29:102255:832

Виды разрешенного использования:	жилое
Сведения о включении объекта недвижимости в реестр объектов культурного наследия:	данные отсутствуют
Сведения о кадастровом инженере:	Овчинникова Светлана Федоровна, № А-1953, в Ассоциация "Союз кадастровых инженеров", СНИЛС 07101863023, договор на выполнение кадастровых работ от 30.01.2025 № 321-20-2025-002, дата завершения кадастровых работ: 08.07.2025
Сведения о признании многоквартирного дома аварийным и подлежащим сносу или реконструкции и (или) о признании жилого помещения, в том числе жилого дома, непригодным для проживания:	данные отсутствуют
Статус записи об объекте недвижимости:	Сведения об объекте недвижимости имеют статус "актуальные, ранее учтенные"
Особые отметки:	Сведения, необходимые для заполнения разделов: 6 - Сведения о частях объекта недвижимости; 7 - Перечень помещений, машино-мест, расположенных в здании, сооружении; 8 - План расположения помещения, машино-места на этаже (плане этажа), отсутствуют.
Получатель выписки:	Аникеева Ирина Геннадьевна, действующий(ая) на основании документа "" Управление по государственной охране объектов культурного наследия Курской области

полное наименование должности	ДОКУМЕНТ ПОДПИСАН ЭЛЕКТРОННОЙ ПОДПИСЬЮ Сертификат: 839971481847979980055521910400019784 43 Владелец: ПУБЛИЧНО-ПРАВОВАЯ КОМПАНИЯ РОСКАДАСТР Действителен: с 24.12.2025 по 19.03.2027	инициалы, фамилия

Выписка из Единого государственного реестра недвижимости об объекте недвижимости

Сведения о зарегистрированных правах

Здание
вид объекта недвижимости

Лист № 1 раздела 2	Всего листов раздела 2: 5	Всего разделов: 4	Всего листов выписки: 12

19.10.2026г. № КУВИ-001/2026-142765705	
Кадастровый номер:	46:29:102255:832

1	Правообладатель (правообладатели):	1.1	
	Сведения о возможности предоставления третьим лицам персональных данных физического лица:	1.1.1	данные отсутствуют
2	Вид, номер, дата и время государственной регистрации права:	2.1	
3	Сведения об осуществлении государственной регистрации сделки, права без необходимого в силу закона согласия третьего лица, органа:	3.1	данные отсутствуют
4	Ограничение прав и обременение объекта недвижимости:	не зарегистрировано	
1	Правообладатель (правообладатели):	1.2	
	Сведения о возможности предоставления третьим лицам персональных данных физического лица:	1.2.1	данные отсутствуют
2	Вид, номер, дата и время государственной регистрации права:	2.2	
3	Сведения об осуществлении государственной регистрации сделки, права без необходимого в силу закона согласия третьего лица, органа:	3.2	данные от от
4	Ограничение прав и обременение объекта недвижимости:	не зарегистрировано	
1	Правообладатель (правообладатели):	1.3	

ДОКУМЕНТ ПОДПИСАН
ЭЛЕКТРОННОЙ ПОДПИСЬЮ
Сертификат: 839971481847979980055521910400019784 43
Владелец: ПУБЛИЧНО-ПРАВОВАЯ КОМПАНИЯ РОСКАДАСТР
Действителен: с 24.12.2025 по 19.03.2027

полное наименование должности		инициалы, фамилия

Здание
вид объекта недвижимости

Лист № 2 раздела 2	Всего листов раздела 2: 5	Всего разделов: 4	Всего листов выписки: 12

19.10.2026г. № КУВИ-001/2026-142765705	
Кадастровый номер:	46:29:102255:832

	Сведения о возможности предоставления третьим лицам персональных данных физического лица:	1.3.1	данные отсутствуют
2	Вид, номер, дата и время государственной регистрации права:	2.3	
3	Сведения об осуществлении государственной регистрации сделки, права без необходимого в силу закона согласия третьего лица, органа:	3.3	данные отсутствуют

4	Ограничение прав и обременение объекта недвижимости:		
	4.1	вид:	Запрещение регистрации
		предмет:	Здание, расположенное по адресу: Курская область, городской округ город Курск, город Курск, улица Дружининская, дом 20, площадью 332.7 кв.м., с кадастровым номером 46:29:102255:832
		дата государственной регистрации:	30.03.2026 11:01:48
		номер государственной регистрации:	46:29:102255:832-46/026/2026-15
		срок, на который установлены ограничение прав и обременение объекта недвижимости:	не установлен
		лицо, в пользу которого установлены ограничение прав и обременение объекта недвижимости:	не определено
		сведения о возможности предоставления третьим лицам персональных данных физического лица	данные отсутствуют
		основание государственной регистрации:	
		сведения об осуществлении государственной регистрации сделки, права, ограничения права без необходимого в силу закона согласия третьего лица, органа:	данные отсутствуют
		сведения об управляющем залогом и о договоре управления залогом, если такой договор заключен для управления ипотекой:	данные отсутствуют
		сведения о депозитарии, который осуществляет хранение обездвиженной документарной закладной или электронной закладной:	

ДОКУМЕНТ ПОДПИСАН
ЭЛЕКТРОННОЙ ПОДПИСЬЮ
Сертификат: 839971481847979980055521910400019784 43
Владелец: ПУБЛИЧНО-ПРАВОВАЯ КОМПАНИЯ РОСКАДАСТР
Действителен: с 24.12.2025 по 19.03.2027

полное наименование должности		инициалы, фамилия

Здание
вид объекта недвижимости

Лист № 3 раздела 2	Всего листов раздела 2: 5	Всего разделов: 4	Всего листов выписки: 12

19.10.2026г. № КУВИ-001/2026-142765705	
Кадастровый номер:	46:29:102255:832

	сведения о внесении изменений или дополнений в регистрационную запись об ипотеке:		
1	Правообладатель (правообладатели):	1.4	
	Сведения о возможности предоставления третьим лицам персональных данных физического лица:	1.4.1	данные отсутствуют
2	Вид, номер, дата и время государственной регистрации права:	2.4	Общая долевая собственность, 2/15 46-46-01/174/2010-153 20.12.2010 00:00:00
3	Сведения об осуществлении государственной регистрации сделки, права без необходимого в силу закона согласия третьего лица, органа:	3.4	данные отсутствуют
4	Ограничение прав и обременение объекта недвижимости:	не зарегистрировано	
1	Правообладатель (правообладатели):	1.5	2
	Сведения о возможности предоставления третьим лицам персональных данных физического лица:	1.5.1	данные отсутствуют
2	Вид, номер, дата и время государственной регистрации права:	2.5	
3	Сведения об осуществлении государственной регистрации сделки, права без необходимого в силу закона согласия третьего лица, органа:	3.5	данные отсутствуют
4	Ограничение прав и обременение объекта недвижимости:	не зарегистрировано	
1	Правообладатель (правообладатели):	1.6	

ДОКУМЕНТ ПОДПИСАН
ЭЛЕКТРОННОЙ ПОДПИСЬЮ
Сертификат: 839971481847979980055521910400019784 43
Владелец: ПУБЛИЧНО-ПРАВОВАЯ КОМПАНИЯ РОСКАДАСТР
Действителен: с 24.12.2025 по 19.03.2027

полное наименование должности		инициалы, фамилия

Здание
вид объекта недвижимости

Лист № 4 раздела 2	Всего листов раздела 2: 5	Всего разделов: 4	Всего листов выписки: 12

19.10.2026г. № КУВИ-001/2026-142765705	
Кадастровый номер:	46:29:102255:832

	Сведения о возможности предоставления третьим лицам персональных данных физического лица:	1.6.1	данные отсутствуют
2	Вид, номер, дата и время государственной регистрации права:	2.6	
3	Сведения об осуществлении государственной регистрации сделки, права без необходимого в силу закона согласия третьего лица, органа:	3.6	данные отсутствуют
4	Ограничение прав и обременение объекта недвижимости:	не зарегистрировано	
1	Правообладатель (правообладатели):	1.7	
	Сведения о возможности предоставления третьим лицам персональных данных физического лица:	1.7.1	данные отсутствуют
2	Вид, номер, дата и время государственной регистрации права:	2.7	
3	Сведения об осуществлении государственной регистрации сделки, права без необходимого в силу закона согласия третьего лица, органа:	3.7	данные отсутствуют
4	Ограничение прав и обременение объекта недвижимости:	не зарегистрировано	
5	Договоры участия в долевом строительстве:	не зарегистрировано	
6	Заявленные в судебном порядке права требования:	данные отсутствуют	
7	Сведения о возможности предоставления третьим лицам персональных данных физического лица	данные отсутствуют	
8	Сведения о возражении в отношении зарегистрированного права:	данные отсутствуют	
9	Сведения о наличии решения об изъятии объекта недвижимости для государственных и муниципальных нужд:	данные отсутствуют	
10	Сведения о невозможности государственной регистрации без личного участия правообладателя или его законного представителя:	данные отсутствуют	

полное наименование должности	ДОКУМЕНТ ПОДПИСАН ЭЛЕКТРОННОЙ ПОДПИСЬЮ Сертификат: 839971481847979980055521910400019784 43 Владелец: ПУБЛИЧНО-ПРАВОВАЯ КОМПАНИЯ РОСКАДАСТР Действителен: с 24.12.2025 по 19.03.2027	инициалы, фамилия

Здание
вид объекта недвижимости

Лист № 5 раздела 2	Всего листов раздела 2: 5	Всего разделов: 4	Всего листов выписки: 12

19.10.2026г. № КУВИ-001/2026-142765705	
Кадастровый номер:	46:29:102255:832

11	Правопритязания и сведения о наличии поступивших, но не рассмотренных заявлений о проведении государственной регистрации права (перехода, прекращения права), ограничения права или обременения объекта недвижимости, сделки в отношении объекта недвижимости:	отсутствуют

	ДОКУМЕНТ ПОДПИСАН ЭЛЕКТРОННОЙ ПОДПИСЬЮ	
полное наименование должности	Сертификат: 839971481847979980055521910400019784 43 Владелец: ПУБЛИЧНО-ПРАВОВАЯ КОМПАНИЯ РОСКАДАСТР Действителен: с 24.12.2025 по 19.03.2027	инициалы, фамилия

Выписка из Единого государственного реестра недвижимости об объекте недвижимости

Описание местоположения объекта недвижимости

Здание
вид объекта недвижимости

Лист № 1 раздела 5	Всего листов раздела 5: 1	Всего разделов: 4	Всего листов выписки: 12

19.10.2026г. № КУВИ-001/2026-142765705	
Кадастровый номер:	46:29:102255:832

Схема расположения объекта недвижимости (части объекта недвижимости) на земельном участке(ах)



Масштаб 1:400	Условные обозначения:		

полное наименование должности	ДОКУМЕНТ ПОДПИСАН ЭЛЕКТРОННОЙ ПОДПИСЬЮ Сертификат: 839971481847979980055521910400019784 43 Владелец: ПУБЛИЧНО-ПРАВОВАЯ КОМПАНИЯ РОСКАДАСТР Действителен: с 24.12.2025 по 19.03.2027	инициалы, фамилия

Выписка из Единого государственного реестра недвижимости об объекте недвижимости

Описание местоположения объекта недвижимости

Здание
вид объекта недвижимости

Лист № 1 раздела 5.1	Всего листов раздела 5.1: 4	Всего разделов: 4	Всего листов выписки: 12

19.10.2026г. № КУВИ-001/2026-142765705	
Кадастровый номер:	46:29:102255:832

1. Сведения о координатах характерных точек контура объекта недвижимости

Система координат МСК-46, зона 1

Номер точки	Координаты, м		Радиус, м	Средняя квадратическая погрешность определения координат характерных точек контура, м	Глубина, высота, м	
	X	Y			H1	H2
1	2	3	4	5	6	7
1	419797.34	1298293.73	-	0.1	данные отсутствуют	данные отсутствуют
2	419795	1298295.22	-	0.1	данные отсутствуют	данные отсутствуют
3	419794.43	1298294.33	-	0.1	данные отсутствуют	данные отсутствуют
4	419792.07	1298295.83	-	0.1	данные отсутствуют	данные отсутствуют
5	419792.58	1298296.63	-	0.1	данные отсутствуют	данные отсутствуют
6	419791.1	1298297.57	-	0.1	данные отсутствуют	данные отсутствуют
7	419792.23	1298299.36	-	0.1	данные отсутствуют	данные отсутствуют
8	419790.32	1298300.58	-	0.1	данные отсутствуют	данные отсутствуют
9	419789.38	1298301.17	-	0.1	данные отсутствуют	данные отсутствуют
10	419789.2	1298300.86	-	0.1	данные отсутствуют	данные отсутствуют
11	419789.05	1298300.62	-	0.1	данные отсутствуют	данные отсутствуют
12	419788.6	1298300.89	-	0.1	данные отсутствуют	данные отсутствуют

ДОКУМЕНТ ПОДПИСАН
ЭЛЕКТРОННОЙ ПОДПИСЬЮ
Сертификат: 839971481847979980055521910400019784 43
Владелец: ПУБЛИЧНО-ПРАВОВАЯ КОМПАНИЯ РОСКАДАСТР
Действителен: с 24.12.2025 по 19.03.2027

полное наименование должности		инициалы, фамилия

Здание
вид объекта недвижимости

Лист № 2 раздела 5.1	Всего листов раздела 5.1: 4	Всего разделов: 4	Всего листов выписки: 12

19.10.2026г. № КУВИ-001/2026-142765705	
Кадастровый номер:	46:29:102255:832

13	419788.75	1298301.13	-	0.1	данные отсутствуют	данные отсутствуют
14	419787.32	1298301.99	-	0.1	данные отсутствуют	данные отсутствуют
15	419786.19	1298300.18	-	0.1	данные отсутствуют	данные отсутствуют
16	419785.61	1298300.54	-	0.1	данные отсутствуют	данные отсутствуют
17	419784	1298299.43	-	0.1	данные отсутствуют	данные отсутствуют
18	419779.78	1298292.63	-	0.1	данные отсутствуют	данные отсутствуют
19	419782.8	1298290.75	-	0.1	данные отсутствуют	данные отсутствуют
20	419782.74	1298290.65	-	0.1	данные отсутствуют	данные отсутствуют
21	419796.68	1298282.01	-	0.1	данные отсутствуют	данные отсутствуют
22	419815.46	1298313.66	-	0.1	данные отсутствуют	данные отсутствуют
23	419810.39	1298317.49	-	0.1	данные отсутствуют	данные отсутствуют
24	419808.99	1298318.36	-	0.1	данные отсутствуют	данные отсутствуют
25	419807.96	1298316.69	-	0.1	данные отсутствуют	данные отсутствуют
26	419806.97	1298317.31	-	0.1	данные отсутствуют	данные отсутствуют
27	419805.93	1298315.64	-	0.1	данные отсутствуют	данные отсутствуют
28	419807.18	1298314.86	-	0.1	данные отсутствуют	данные отсутствуют
29	419806.65	1298314.01	-	0.1	данные отсутствуют	данные отсутствуют

ДОКУМЕНТ ПОДПИСАН
ЭЛЕКТРОННОЙ ПОДПИСЬЮ
Сертификат: 839971481847979980055521910400019784 43
Владелец: ПУБЛИЧНО-ПРАВОВАЯ КОМПАНИЯ РОСКАДАСТР
Действителен: с 24.12.2025 по 19.03.2027

полное наименование должности	инициалы, фамилия

Здание
вид объекта недвижимости

Лист № 3 раздела 5.1	Всего листов раздела 5.1: 4	Всего разделов: 4	Всего листов выписки: 12

19.10.2026г. № КУВИ-001/2026-142765705	
Кадастровый номер:	46:29:102255:832

30	419804.83	1298315.14	-	0.1	данные отсутствуют	данные отсутствуют
31	419803.7	1298312.74	-	0.1	данные отсутствуют	данные отсутствуют
32	419802.88	1298311.23	-	0.1	данные отсутствуют	данные отсутствуют
33	419801.36	1298308.79	-	0.1	данные отсутствуют	данные отсутствуют
34	419805.38	1298306.29	-	0.1	данные отсутствуют	данные отсутствуют
35	419803.28	1298302.93	-	0.1	данные отсутствуют	данные отсутствуют
36	419800.7	1298304.54	-	0.1	данные отсутствуют	данные отсутствуют
37	419799.48	1298302.6	-	0.1	данные отсутствуют	данные отсутствуют
38	419798.51	1298303.2	-	0.1	данные отсутствуют	данные отсутствуют
39	419797.73	1298301.95	-	0.1	данные отсутствуют	данные отсутствуют
40	419801.19	1298299.79	-	0.1	данные отсутствуют	данные отсутствуют
1	419797.34	1298293.73	-	0.1	данные отсутствуют	данные отсутствуют

2. Сведения о предельных высоте и глубине конструктивных элементов объекта недвижимости	
Предельная глубина конструктивных элементов объекта недвижимости, м	данные отсутствуют
Предельная высота конструктивных элементов объекта недвижимости, м	данные отсутствуют

ДОКУМЕНТ ПОДПИСАН
ЭЛЕКТРОННОЙ ПОДПИСЬЮ
Сертификат: 839971481847979980055521910400019784 43
Владелец: ПУБЛИЧНО-ПРАВОВАЯ КОМПАНИЯ РОСКАДАСТР
Действителен: с 24.12.2025 по 19.03.2027

полное наименование должности		инициалы, фамилия

Здание
вид объекта недвижимости

Лист № 4 раздела 5.1	Всего листов раздела 5.1: 4	Всего разделов: 4	Всего листов выписки: 12

19.10.2026г. № КУВИ-001/2026-142765705	
Кадастровый номер:	46:29:102255:832

3. Сведения о характерных точках пересечения контура объекта недвижимости с контуром (контурами) иных зданий, сооружений, объектов незавершенного строительства

Система координат 46.1

Номера характерных точек контура	Координаты, м		Средняя квадратическая погрешность определения координат характерных точек контура, м	Глубина, высота, м		Кадастровые номера иных объектов недвижимости, с контурами которых пересекается контур данного объекта недвижимости
	X	Y		H1	H2	
1	2	3	4	5	6	7
данные отсутствуют	данные отсутствуют	данные отсутствуют	данные отсутствуют	данные отсутствуют	данные отсутствуют	данные отсутствуют

ДОКУМЕНТ ПОДПИСАН
ЭЛЕКТРОННОЙ ПОДПИСЬЮ
Сертификат: 839971481847979980055521910400019784 43
Владелец: ПУБЛИЧНО-ПРАВОВАЯ КОМПАНИЯ РОСКАДАСТР
Действителен: с 24.12.2025 по 19.03.2027

полное наименование должности		инициалы, фамилия

С595 Кур I
А32.

АДРЕСЪ-КАЛЕНДАРЬ,

ИЛИ

ОБЩІЙ ШТАТЪ

КУРСКОЙ ГУБЕРНІИ.

5710



КУРСКЪ.
ВЪ ТИПОГРАФІИ ГУБЕРНСКАГО ПРАВЛЕНІЯ.
1855.

КУРСКІЙ

АДРЕСЪ-КАЛЕНДАРЬ

1916-Й ГОДЪ.

КУРСКЪ.
Электрическая Типо-Литографія Губернскаго Правленія.
1916.

КУРСКІЙ

АДРЕСЪ-КАЛЕНДАРЬ

1911 годъ.

КУРСКЪ
Типо-Литография Губернскаго Правления
1911

АДМИНИСТРАТИВНО – ТЕРРИТОРИАЛЬНОЕ ДЕЛЕНИЕ И УЛИЦЫ ГОРОДА КУРСКА

СПРАВОЧНОЕ ИЗДАНИЕ

Изд. 2-е, исправленное и дополненное

КУРСК
2018

63.3(2-4Кус)
Б 90
1408210

Юрий БУГРОВ

УЛИЦЫ И ЛИЦА ГОРОДА КУРСКА



63.3(2Рос-4Курс)
И 90

"... История предков всегда любопытна для того, кто достоин иметь Отечество."
Н.М Карамзин

ИСТОРИЯ УЛИЦ ГОРОДА КУРСКА

6.1360617
Курская областная научная библиотека имени Н.Н. Асеева
17
12
22
03

г. Курск – 2000 г.

85.143(2)
П 37
Б.1436601

И.М. Плаксин, В.И. Склярук

Старый Курск

в акварелях И.И. Ликоренко



76.106(2Рс-4Кур)
С 43
Б.1358985



Старые Курские Открытки

Контракт от 28.09.2026 № 0744200000226007227

Проведение государственной историко-культурной экспертизы, обосновывающее принятие решения регионального органа охраны объектов культурного наследия о включении выявленных объектов культурного наследия, в Единый государственный реестр объектов культурного наследия (памятников истории и культуры) народов Российской Федерации

г. Курск **28.09.2026**

Областное бюджетное учреждение культуры «Инспекция по охране и использованию объектов культурного наследия (памятников истории культуры) Курской области», именуемое в дальнейшем «Заказчик», в лице начальника Потанина Александра Юрьевича, действующего на основании Устава, с одной стороны, и общество с ограниченной ответственностью «Бюро историко-культурной экспертизы», именуемый в дальнейшем «Исполнитель», в лице директора Мартынова Александра Фёдоровича, действующий на основании Устава, с другой стороны, далее совместно именуемые «Стороны», и каждый в отдельности «Сторона», в соответствии с Федеральным законом от 05.04.2013 № 44-ФЗ «О контрактной системе в сфере закупок товаров, работ, услуг для обеспечения государственных и муниципальных нужд» (далее – Федеральный закон) заключили по итогам проведения электронного аукциона (протокол подведения итогов определения поставщика (подрядчика, исполнителя) от 16.09.2026 №ИЭА1) настоящий контракт (далее - Контракт) о нижеследующем:

1. ПРЕДМЕТ КОНТРАКТА

1.1. Заказчик поручает, а Исполнитель принимает на себя обязательства оказать услуги по проведению государственной историко-культурной экспертизы, обосновывающее принятие решения регионального органа охраны объектов культурного наследия о включении выявленных объектов культурного наследия, в Единый государственный реестр объектов культурного наследия (памятников истории и культуры) народов Российской Федерации, (далее – услуги), и сдать результат оказания услуг Заказчику, а Заказчик обязуется принять результат оказания услуг и оплатить его. Функциональные, технические, качественные, эксплуатационные характеристики Услуг, сроки, место и результат их оказания определены в Техническом задании - приложении № 1 к настоящему Контракту.

1.2. Услуги по настоящему Контракту должны оказываться в строгом соответствии с нормативными правовыми актами Российской Федерации, условиями настоящего Контракта, в том числе Техническим заданием (приложение № 1 к настоящему Контракту). Содержание, объем и результаты оказанных услуг должны соответствовать требованиям действующего законодательства, настоящему Контракту, Техническому заданию (приложение № 1 к настоящему Контракту).

1.3. Срок оказания услуг: с даты заключения Контракта до 01.12.2026.

1.4. Единицей измерения оказания Услуг признается условная единица. Объем оказания Услуг – 1 (одна) условная единица.

1.5. Идентификационный код закупки: **262463204334146320100100050017490244**.

2. ЦЕНА КОНТРАКТА И ПОРЯДОК РАСЧЕТОВ

2.1. Цена настоящего Контракта составляет 0000 (0000 тысяч двести) рублей 00 копейка, *НДС не облагается в связи с применением УСН.*

2.2. Цена настоящего Контракта является твердой и не может изменяться в ходе исполнения настоящего Контракта, за исключением случаев, установленных настоящим Контрактом и (или) предусмотренных законодательством Российской Федерации.

2.3. Цена настоящего Контракта включает в себя все расходы, необходимые для исполнения обязательств по настоящему Контракту, в том числе уплаты налогов, сборов и других обязательных платежей, возможные расходы, понесенные при обеспечении гарантийных обязательств.

2.4. Источник финансирования: средства бюджетного учреждения.

2.5. Оплата по настоящему Контракту осуществляется в безналичном порядке путем перечисления денежных средств со счета Заказчика на счет Исполнителя, указанный в разделе 12 настоящего Контракта.

2.6. В случае изменения расчетного счета Исполнителя, он обязан в однодневный срок в письменной форме сообщить об этом Заказчику с указанием новых реквизитов расчетного счета. В противном случае все риски, связанные с перечислением Заказчиком денежных средств на указанный в настоящем Контракте счет Исполнителя, несет Исполнитель.

2.7. Заказчик обязуется единовременно оплатить оказанные услуги в срок, не превышающий 7 рабочих дней с даты подписания Заказчиком документа о приемке услуг в единой информационной системе в

сфере закупок (далее - единая информационная система). Авансовый платеж по настоящему Контракту не предусмотрен.

2.8. Датой оплаты услуг по настоящему Контракту является дата списания денежных средств со счета Заказчика.

2.9. Сумма, подлежащая уплате Заказчиком Исполнителю (юридическому лицу или физическому лицу, в том числе зарегистрированному в качестве индивидуального предпринимателя), уменьшается на размер налогов, сборов и иных обязательных платежей в бюджеты бюджетной системы Российской Федерации, связанных с оплатой Контракта, если в соответствии с законодательством Российской Федерации о налогах и сборах такие налоги, сборы и иные обязательные платежи подлежат уплате в бюджеты бюджетной системы Российской Федерации Заказчиком.

3. КАЧЕСТВО УСЛУГ И ГАРАНТИЙНЫЙ СРОК

3.1. Качество, результаты услуг должны соответствовать требованиям действующего законодательства, принятых в соответствии с ним нормативных документов и условиям Контракта.

3.2. Гарантийный срок на результат оказанных услуг не установлен.

3.3. Гарантии качества распространяются на все оказанные Исполнителем услуги.

3.4. В случае предъявления Заказчиком требования об устранении недостатков услуг, в том числе выявленных Заказчиком после подписания документа о приемке в единой информационной системе, Исполнитель обязан безвозмездно устранить недостатки в срок, указанный в таком требовании.

4. СРОКИ, УСЛОВИЯ ОКАЗАНИЯ УСЛУГ, ПРИЕМКА ОКАЗАННЫХ УСЛУГ

4.1. Исполнитель предоставляет Заказчику результат оказания услуг не позднее 01.12.2026.

4.2. Исполнитель в течение 1 рабочего дня по факту оказания услуг формирует с использованием единой информационной системы, подписывает усиленной электронной подписью лица, имеющего право действовать от имени Исполнителя, и размещает в единой информационной системе документ о приемке, содержащий информацию, указанную в части 13 статьи 94 Федерального закона.

4.3. К документу о приемке, предусмотренному пунктом 4.2 настоящего Контракта, прилагаются документы, которые считаются его неотъемлемой частью, в соответствии с пунктом 9 Приложения № 1 к Контракту. При этом в случае, если информация, содержащаяся в прилагаемых документах, не соответствует информации, содержащейся в документе о приемке, приоритет имеет предусмотренная в части 13 статьи 94 Федерального закона информация, содержащаяся в документе о приемке.

4.4. Документ о приемке, подписанный Исполнителем, не позднее одного часа с момента его размещения в единой информационной системе автоматически с использованием единой информационной системы направляется Заказчику. Датой поступления Заказчику документа о приемке, подписанного Исполнителем, считается дата размещения документа о приемке, предусмотренного пунктом 4.2 настоящего Контракта, в единой информационной системе в соответствии с часовой зоной, в которой расположен Заказчик.

4.5. В течение 7 (семи) дней, следующих за днем поступления документа о приемке, отчетных документов в соответствии с пунктом 4.4 Контракта, Заказчик проводит приемку оказанных услуг в части соответствия их объема и качества требованиям, установленным Контрактом и Техническим заданием, и осуществляет одно из следующих действий:

4.5.1. подписывает усиленной электронной подписью лица, имеющего право действовать от имени Заказчика и размещает в единой информационной системе документ о приемке;

4.5.2. формирует с использованием единой информационной системы, подписывает усиленной электронной подписью лица, имеющего право действовать от имени Заказчика, и размещает в единой информационной системе мотивированный отказ от подписания документа о приемке с указанием причин такого отказа.

4.6. Документ о приемке, мотивированный отказ от подписания документа о приемке не позднее одного часа с момента размещения в единой информационной системе направляются автоматически с использованием единой информационной системы Исполнителю. Датой поступления Исполнителю документа о приемке, мотивированного отказа от подписания документа о приемке считается дата размещения таких документов о приемке, мотивированного отказа в единой информационной системе в соответствии с часовой зоной, в которой расположен Исполнитель.

4.7. Заказчик вправе в мотивированном отказе от подписания документа о приемке установить Исполнителю срок для устранения недостатков.

4.8. В случае получения в соответствии с пунктом 4.6 Контракта мотивированного отказа от подписания документа о приемке Исполнитель вправе устранить причины, указанные в таком мотивированном отказе, и направить Заказчику документ о приемке в порядке, предусмотренном пунктом 4.2 Контакта.

4.9. Датой приемки оказанных услуг считается дата размещения в единой информационной системе документа о приемке, подписанного Заказчиком.
4.10. Внесение исправлений в документ о приемке осуществляется путем формирования, подписания усиленными электронными подписями лиц, имеющих право действовать от имени Исполнителя, Заказчика, и размещения в единой информационной системе исправленного документа о приемке.
4.11. Заказчик вправе не отказывать в приемке результатов оказанной услуги в случае выявления несоответствия этих результатов либо этих услуг условиям Контракта, если выявленное несоответствие не препятствует приемке этих результатов либо этих услуг и устранено Исполнителем.
4.12. Для проверки предоставленных Исполнителем результатов услуг, предусмотренных Контрактом, в части их соответствия условиям Контракта Заказчик обязан провести экспертизу. Экспертиза результатов оказания услуг, предусмотренных Контрактом, может проводиться Заказчиком своими силами или к ее проведению могут привлекаться эксперты, экспертные организации в случаях, предусмотренных Федеральным законом.

5. ПРАВА И ОБЯЗАННОСТИ СТОРОН

5.1. Заказчик обязан:
5.1.1. своевременно оплатить услуги Исполнителя в порядке, предусмотренным настоящим Контрактом;
5.1.2. создавать Исполнителю необходимые для исполнения настоящего Контракта условия;
5.1.3.предоставлять Исполнителю информацию, необходимую последнему для качественного и своевременного оказания услуг по настоящему Контракту;
5.1.4. требовать возмещения неустойки и (или) убытков, причиненных по вине Исполнителя;
5.1.5. принять решение об одностороннем отказе от исполнения Контракта в случае, если в ходе исполнения Контракта установлено, что Исполнитель не соответствует установленным документацией о закупке требованиям к участникам закупки или предоставил недостоверную информацию о своем соответствии таким требованиям, что позволило ему стать победителем определения Исполнителя.
5.1.6. выполнять иные обязанности, предусмотренные Контрактом.
5.2. Заказчик вправе:
5.2.1. досрочно принять и оплатить услуги в соответствии с условиями Контракта;
5.2.2. привлекать экспертов, экспертные организации для проверки соответствия качества оказываемых услуг требованиям, установленным Контрактом;
5.2.3. отказаться (полностью или частично) от оплаты оказываемых услуг, не соответствующих Техническому заданию;
5.2.4. контролировать процесс оказания Услуг в течение всего срока действия настоящего Контракта;
5.2.5. требовать устранения Исполнителем недостатков оказанных услуг;
5.2.6. удержать суммы неисполненных Исполнителем требований об уплате неустоек (штрафов, пеней), предъявленных Заказчиком, из суммы, подлежащей оплате Исполнителю.
5.2.7. осуществлять иные права, предусмотренные Контрактом и (или) законодательством Российской Федерации.
5.3. Исполнитель обязан:
5.3.1. выполнить обязательства, предусмотренные настоящим Контрактом и передать Заказчику результаты, в предусмотренный настоящим Контрактом срок;
5.3.2. безвозмездно и в разумные сроки устранять допущенные по его вине нарушения условий Контракта;
5.3.3. Исполнитель не вправе передавать информацию, полученную в результате исполнения обязательств по настоящему Контракту (документы, материалы) третьим лицам без письменного согласия Заказчика;
5.3.4. своевременно предоставлять достоверную информацию о ходе исполнения своих обязательств, в том числе о сложностях, возникающих при исполнении Контракта;
5.3.5. в случае привлечения Исполнителем третьих лиц для оказания услуг по настоящему Контракту Исполнитель несет ответственность за действия и результаты оказания услуг третьими лицами как за свои собственные;
5.3.6. выполнять иные обязанности, предусмотренные Контрактом.
5.4. Исполнитель вправе:
5.4.1. требовать приемки услуг в объеме, порядке, сроки и на условиях, предусмотренных Контрактом;
5.4.2. требовать от Заказчика своевременной и полной оплаты оказанных услуг в соответствии с настоящим Контрактом;
5.4.3. по согласованию с Заказчиком досрочно оказать услуги;

5.4.4. по согласованию с Заказчиком привлекать соисполнителя, за действия которых несет полную ответственность, как за свои собственные;
5.4.5. в случае неисполнения или ненадлежащего исполнения соисполнителем обязательств, предусмотренных настоящим Контрактом, заключенным с Исполнителем, осуществлять замену соисполнителя, с которым ранее был заключен настоящий Контракт, на другого соисполнителя. осуществлять иные права, предусмотренные настоящим Контрактом и (или) законодательством Российской Федерации;
5.4.6. осуществлять иные права, предусмотренные Контрактом и (или) законодательством Российской Федерации.
5.4.7. для выполнения работ (оказания услуг), по которым наличие разрешительных документов является обязательным, Исполнитель выполняет их самостоятельно при наличии таких документов или привлекает третьих лиц, имеющих соответствующие документы.

6. ОТВЕТСТВЕННОСТЬ СТОРОН

6.1. В случае неисполнения или ненадлежащего исполнения своих обязательств по настоящему контракту, Стороны несут ответственность в соответствии с действующим законодательством Российской Федерации.
6.2. В случае просрочки исполнения Исполнителем обязательств (в том числе гарантийного обязательства), предусмотренных Контрактом, а также в иных случаях неисполнения или ненадлежащего исполнения Исполнителем обязательств, предусмотренных контрактом, Заказчик направляет Исполнителю требование об уплате неустоек (штрафов, пеней).
6.3. Пеня начисляется за каждый день просрочки исполнения Исполнителем обязательства, предусмотренного Контрактом, начиная со дня, следующего после дня истечения установленного Контрактом срока исполнения обязательства, и устанавливается Контрактом в размере одной трехсотой действующей на дату уплаты пени ключевой ставки Центрального банка Российской Федерации от цены контракта(отдельного этапа исполнения контракта), уменьшенной на сумму, пропорциональную объему обязательств, предусмотренных контрактом (соответствующим отдельным этапом исполнения контракта) и фактически исполненных Исполнителем, за исключением случаев, если законодательством Российской Федерации установлен иной порядок начисления пени.
6.4. Штрафы начисляются за неисполнение или ненадлежащее исполнение Исполнителем обязательств, предусмотренных контрактом, за исключением просрочки исполнения Исполнителем обязательств (в том числе гарантийного обязательства), предусмотренных контрактом.

Размер штрафа устанавливается Контрактом в порядке, установленном пунктами 3-9 Правил определения размера штрафа, начисляемого в случае ненадлежащего исполнения заказчиком, неисполнения или ненадлежащего исполнения Исполнителем обязательств, предусмотренных контрактом (за исключением просрочки исполнения обязательств Заказчиком, Исполнителем, утвержденными постановлением Правительства Российской Федерации от 30.08.2017 № 1042 (далее – Правила) (за исключением случая, если законодательством РФ установлен иной порядок начисления штрафа, чем порядок, предусмотренный настоящими Правилами, размер такого штрафа и порядок его начисления устанавливается контрактом в соответствии с законодательством РФ) и рассчитывается как процент цены контракта, или в случае, если контрактом предусмотрены этапы исполнения контракта, как процент этапа исполнения контракта.

6.5. За каждый факт неисполнения или ненадлежащего исполнения Исполнителем обязательств, предусмотренных контрактом, за исключением просрочки исполнения обязательств (в том числе гарантийного обязательства), предусмотренных контрактом, размер штрафа устанавливается в следующем порядке (за исключением случаев, предусмотренных пунктами 4 - 8 Правил):

а) 10 процентов цены контракта (этапа) в случае, если цена контракта (этапа) не превышает 3 млн. рублей;

б) 5 процентов цены контракта (этапа) в случае, если цена контракта (этапа) составляет от 3 млн. рублей до 50 млн. рублей (включительно);

в) 1 процент цены контракта (этапа) в случае, если цена контракта (этапа) составляет от 50 млн. рублей до 100 млн. рублей (включительно);

г) 0,5 процента цены контракта (этапа) в случае, если цена контракта (этапа) составляет от 100 млн. рублей до 500 млн. рублей (включительно);

д) 0,4 процента цены контракта (этапа) в случае, если цена контракта (этапа) составляет от 500 млн. рублей до 1 млрд. рублей (включительно);

е) 0,3 процента цены контракта (этапа) в случае, если цена контракта (этапа) составляет от 1 млрд. рублей до 2 млрд. рублей (включительно);

ж) 0,25 процента цены контракта (этапа) в случае, если цена контракта (этапа) составляет от 2 млрд. рублей до 5 млрд. рублей (включительно);

з) 0,2 процента цены контракта (этапа) в случае, если цена контракта (этапа) составляет от 5 млрд. рублей до 10 млрд. рублей (включительно);

и) 0,1 процента цены контракта (этапа) в случае, если цена контракта (этапа) превышает 10 млрд. рублей.

6.6. За каждый факт неисполнения или ненадлежащего исполнения Исполнителем обязательств, предусмотренных контрактом, заключенным по результатам определения Исполнителя в соответствии с пунктом 1 части 1 статьи 30 Федерального закона «О контрактной системе в сфере закупок товаров, работ, услуг для обеспечения государственных и муниципальных нужд» (далее - Федеральный закон), за исключением просрочки исполнения обязательств (в том числе гарантийного обязательства), предусмотренных контрактом, размер штрафа устанавливается в размере 1 процента цены контракта (этапа), но не более 5 тысяч рублей и не менее 1 тысячи рублей:

6.7. За каждый факт неисполнения или ненадлежащего исполнения Исполнителем обязательств, предусмотренных контрактом, заключенным с победителем закупки (или с иным участником закупки в случаях, установленных Федеральным законом), предложившим наиболее высокую цену за право заключения контракта, размер штрафа рассчитывается в порядке, установленном Правилами, за исключением просрочки исполнения обязательств (в том числе гарантийного обязательства), предусмотренных контрактом, и устанавливается в следующем порядке:

а) в случае, если цена контракта не превышает начальную (максимальную) цену контракта:
10 процентов начальной (максимальной) цены контракта в случае, если начальная (максимальная) цена контракта не превышает 3 млн. рублей;

5 процентов начальной (максимальной) цены контракта в случае, если начальная (максимальная) цена контракта составляет от 3 млн. рублей до 50 млн. рублей (включительно);

1 процент начальной (максимальной) цены контракта в случае, если начальная (максимальная) цена контракта составляет от 50 млн. рублей до 100 млн. рублей (включительно).

б) в случае, если цена контракта превышает начальную (максимальную) цену контракта:

10 процентов цены контракта, если цена контракта не превышает 3 млн. рублей;

5 процентов цены контракта, если цена контракта составляет от 3 млн. рублей до 50 млн. рублей (включительно);

1 процент цены контракта, если цена контракта составляет от 50 млн. рублей до 100 млн. рублей (включительно).

6.8. За каждый факт неисполнения или ненадлежащего исполнения Исполнителем обязательства, предусмотренного контрактом, которое не имеет стоимостного выражения, размер штрафа устанавливается (при наличии в контракте таких обязательств) в следующем порядке:

а) 1000 рублей, если цена контракта не превышает 3 млн. рублей;

б) 5000 рублей, если цена контракта составляет от 3 млн. рублей до 50 млн. рублей (включительно);

в) 10000 рублей, если цена контракта составляет от 50 млн. рублей до 100 млн. рублей (включительно);

г) 100000 рублей, если цена контракта превышает 100 млн. рублей.

6.9. В случае если в соответствии с частью 6 статьи 30 Федерального закона контрактом предусмотрено условие о гражданско-правовой ответственности Исполнителей за неисполнение условия о привлечении к исполнению контракта субподрядчиков, соисполнителей из числа субъектов малого предпринимательства, социально ориентированных некоммерческих организаций в виде штрафа, штраф устанавливается в размере 5 процентов объема такого привлечения, установленного Контрактом.

6.10. Общая сумма начисленных штрафов за ненадлежащее исполнение Исполнителем обязательств, предусмотренных контрактом, не может превышать цену контракта.

6.11. Исполнитель освобождается от уплаты неустойки (штрафа, пени), если докажет, что неисполнение или ненадлежащее исполнение обязательства, предусмотренного контрактом, произошла вследствие непреодолимой силы или по вине Заказчика.

6.12. В случае просрочки исполнения Исполнителем обязательств, предусмотренных настоящим контрактом, а также неисполнение или ненадлежащее исполнение Исполнителем предусмотренных

контрактом обязательств, Заказчик вправе в одностороннем порядке уменьшить подлежащую оплате сумму за поставленный товар на сумму начисленной неустойки (штрафов, пеней).

6.13. В случае просрочки исполнения Заказчиком обязательств, предусмотренных контрактом, а также в иных случаях неисполнения или ненадлежащего исполнения Заказчиком обязательств, предусмотренных контрактом, Исполнитель вправе потребовать уплаты неустоек (штрафов, пеней).

6.14. Пеня начисляется за каждый день просрочки Заказчиком исполнения обязательства, предусмотренного контрактом, начиная со дня, следующего после дня истечения установленного контрактом срока исполнения обязательства. Такая пеня устанавливается в размере одной трехсотой действующей на дату уплаты пени ключевой ставки Центрального банка Российской Федерации от не уплаченной в срок суммы.

6.15. Штрафы начисляются за ненадлежащее исполнение Заказчиком обязательств, предусмотренных контрактом, за исключением просрочки исполнения обязательств, предусмотренных контрактом. Размер штрафа устанавливается в соответствии с Правилами.

6.16. За каждый факт неисполнения Заказчиком обязательств, предусмотренных контрактом, за исключением просрочки исполнения обязательств, предусмотренных контрактом, размер штрафа устанавливается в следующем порядке:

а) 1000 рублей, если цена контракта не превышает 3 млн. рублей (включительно);

б) 5000 рублей, если цена контракта составляет от 3 млн. рублей до 50 млн. рублей (включительно);

в) 10000 рублей, если цена контракта составляет от 50 млн. рублей до 100 млн. рублей (включительно);

г) 100000 рублей, если цена контракта превышает 100 млн. рублей.

6.17. Общая сумма начисленных штрафов за ненадлежащее исполнение Заказчиком обязательств, предусмотренных контрактом, не может превышать цену контракта.

6.18. Заказчик освобождается от уплаты неустойки (штрафа, пени), если докажет, что неисполнение или ненадлежащее исполнение обязательства, предусмотренного контрактом, произошла вследствие непреодолимой силы или по вине Исполнителя.

6.19. Применение штрафных санкций не освобождает Стороны от выполнения принятых обязательств по настоящему контракту.

7. ОБЕСПЕЧЕНИЕ ИСПОЛНЕНИЯ КОНТРАКТА

7.1. Обеспечение исполнения настоящего Контракта предусмотрено для обеспечения исполнения Исполнителем его обязательств по настоящему Контракту, в том числе исполнение таких обязательств, как оказание услуг надлежащего качества, соблюдение сроков оказания услуг, оплата неустоек (штрафов, пеней) за неисполнение или ненадлежащее исполнение обязательств по настоящему Контракту, возмещение убытков, понесенных Заказчиком в связи с неисполнением или ненадлежащим исполнением Исполнителем своих обязательств по настоящему Контракту, возмещение ущерба.

Исполнение настоящего Контракта может обеспечиваться предоставлением независимой гарантии, соответствующей требованиям статьи 45 Федерального закона, или внесением денежных средств на указанный Заказчиком счет, на котором в соответствии с законодательством Российской Федерации учитываются операции со средствами, поступающими Заказчику.

Способ обеспечения исполнения настоящего Контракта, срок действия независимой гарантии определяются в соответствии с требованиями Федерального закона участником закупки, с которым заключается настоящий Контракт, самостоятельно.

Настоящий Контракт заключается после предоставления участником закупки, с которым заключается настоящий Контракт, обеспечения исполнения настоящего Контракта в соответствии с Федеральным законом.

7.2. Обеспечение исполнения настоящего Контракта составляет 10 % от цены, по которой в соответствии Законом заключается Контракт и предоставляется на **0000** коп.

7.3. В случае, если предложенные в заявке участника закупки цена услуги снижена на двадцать пять и более процентов по отношению к начальной (максимальной) цене настоящего Контракта, участник закупки, с которым заключается настоящий Контракт, предоставляет обеспечение исполнения настоящего Контракта с учетом положений статьи 37 Федерального закона.

Если при проведении конкурса или аукциона начальная (максимальная) цена контракта составляет пятнадцать миллионов рублей и менее и участником закупки, с которым заключается контракт, предложена цена контракта, которая на двадцать пять и более процентов ниже начальной

(максимальной) цены контракта, либо предложена сумма цен единиц товара, работы, услуги, которая на двадцать пять и более процентов ниже начальной суммы цен указанных единиц, контракт заключается только после предоставления таким участником обеспечения исполнения контракта **(если требование обеспечения исполнения контракта установлено в соответствии со статьей 96 настоящего Федерального закона)** в размере, указанном в части 1 настоящей статьи, или информации, подтверждающей добросовестность такого участника в соответствии с частью 3 настоящей статьи, с одновременным предоставлением таким участником обеспечения исполнения контракта в размере обеспечения исполнения контракта, указанном в извещении об осуществлении закупки, приглашении, документации о закупке (в случае, если настоящим Федеральным законом предусмотрена документация о закупке).

К информации, подтверждающей добросовестность участника закупки, относится информация, содержащаяся в реестре контрактов, заключенных заказчиками, и подтверждающая исполнение таким участником в течение трех лет до даты подачи заявки на участие в конкурсе или аукционе трех контрактов (с учетом правопреемства), исполненных без применения к такому участнику неустоек (штрафов, пеней). При этом цена одного из таких контрактов должна составлять не менее чем двадцать процентов начальной (максимальной) цены контракта, указанной **в извещении об осуществлении закупки и документации о закупке (в случае, если настоящим Федеральным законом предусмотрена документация о закупке)**.

7.4. В случае предоставления обеспечения исполнения настоящего Контракта путём внесения денежных средств на счет Заказчика, денежные средства перечисляются по следующим реквизитам:

Заказчик: ОБУК «Инспекция по охране и использованию объектов культурного наследия (памятников истории культуры) Курской области»

Почтовый адрес: 305000, г. Курск, Красная площадь, 6, каб.70

ИНН/КПП 4632043341/463201001

БИК 012202102

ОКЦ №1 ВВГУ Банка России //УФК по Нижегородской области г. Нижний Новгород

Номер корр счета : 40102810745370000024

Номер счета получателя платежа: 03224643380000003200

Министерство финансов и бюджетного контроля

Курской области (л/сч получателя платежа 802Ж9971000)

7.5. В случае, если Исполнителем в качестве способа обеспечения исполнения настоящего Контракта выбрано предоставление независимой гарантии, то предоставляемая Заказчику независимая гарантия должна быть безотзывной и должна содержать:

1) сумму независимой гарантии, подлежащую уплате гарантом заказчику в установленных статьей 44 настоящего Федерального закона случаях для предъявления требования об уплате денежной суммы по независимой гарантии, предоставленной для обеспечения заявки на участие в закупке, или сумму независимой гарантии, подлежащую уплате гарантом заказчику в случае ненадлежащего исполнения обязательств принципалом в соответствии со статьей 96 настоящего Федерального закона, а также идентификационный код закупки, при осуществлении которой предоставляется такая независимая гарантия;

2) обязательства принципала, надлежащее исполнение которых обеспечивается независимой гарантией;

3) обязанность гаранта в случае просрочки исполнения обязательств по независимой гарантии, требование об уплате денежной суммы по которой соответствует условиям такой независимой гарантии и предъявлено заказчиком до окончания срока ее действия, за каждый день просрочки уплатить заказчику неустойку в размере 0,1 процента денежной суммы, подлежащей уплате по такой независимой гарантии;

4) условие, согласно которому исполнением обязательств гаранта по независимой гарантии является фактическое поступление денежных сумм на счет, на котором в соответствии с законодательством Российской Федерации учитываются операции со средствами, поступающими Заказчику;

5) срок действия независимой гарантии;

6) отлагательное условие, предусматривающее заключение Контракта предоставления независимой гарантии по обязательствам принципала, возникшим из Контракта при его заключении, в случае предоставления независимой гарантии в качестве обеспечения исполнения Контракта;

7) установленный Правительством Российской Федерации перечень документов, предоставляемых Заказчиком гаранту одновременно с требованием об осуществлении уплаты денежной суммы по

независимой гарантии.
Срок действия независимой гарантии должен превышать предусмотренный настоящим Контрактом срок исполнения обязательств, которые должны быть обеспечены такой независимой гарантией, не менее чем на один месяц, в том числе в случае его изменения в соответствии со статьей 95 Федерального закона.

В независимую гарантию включается условие об обязанности гаранта уплатить заказчику (бенефициару) денежную сумму по независимой гарантии не позднее десяти рабочих дней со дня, следующего за днем получения гарантом требования заказчика (бенефициара), соответствующего условиям такой независимой гарантии, при отсутствии предусмотренных Гражданским кодексом Российской Федерации оснований для отказа в удовлетворении этого требования.

7.6. В ходе исполнения настоящего Контракта Исполнитель вправе изменить способ обеспечения исполнения настоящего Контракта и (или) предоставить Заказчику взамен ранее предоставленного обеспечения исполнения настоящего Контракта новое обеспечение исполнения настоящего Контракта, размер которого может быть уменьшен в порядке и случаях, которые предусмотрены частями 7.2 и 7.3 статьи 96 Федерального закона.

7.7. Требования об обеспечении исполнения настоящего Контракта, включая положения о предоставлении такого обеспечения с учетом положений статьи 37 настоящего Федерального закона, не применяются в случае заключения настоящего Контракта с участником закупки, который является казенным учреждением.

7.8. Участник закупки, с которым заключается настоящий Контракт по результатам определения Исполнителя в соответствии с пунктом 1 части 1 статьи 30 Федерального закона, освобождается от предоставления обеспечения исполнения настоящего Контракта, в том числе с учетом положений статьи 37 Федерального закона, в случае предоставления таким участником закупки информации, содержащейся
в реестре контрактов, заключенных заказчиками, и подтверждающей исполнение таким участником (без учета правопреемства) в течение трех лет до даты подачи заявки на участие в закупке трех контрактов, исполненных без применения к такому участнику неустоек (штрафов, пеней). Такая информация представляется участником закупки до заключения настоящего Контракта в случаях, установленных Федеральным законом для предоставления обеспечения исполнения контракта. При этом сумма цен таких контрактов должна составлять не менее начальной (максимальной) цены контракта, указанной в извещении об осуществлении закупки и документации о закупке.

7.9. В случае надлежащего исполнения Исполнителем обязательств по настоящему Контракту Заказчик возвращает Исполнителю денежные средства, перечисленные в качестве обеспечения исполнения настоящего Контракта в срок, не превышающий 15 календарных дней, с даты исполнения Исполнителем обязательств, предусмотренных настоящим Контрактом.

7.10. Все затраты, связанные с заключением и оформлением договоров и иных документов по обеспечению исполнения настоящего Контракта, несет Исполнитель.

В случае отзыва в соответствии с законодательством Российской Федерации у банка, предоставившего независимую гарантию в качестве обеспечения исполнения контракта, лицензии на осуществление банковских операций Исполнитель обязан предоставить новое обеспечение исполнения контракта не позднее одного месяца со дня надлежащего уведомления заказчиком поставщика (подрядчика, исполнителя) о необходимости предоставить соответствующее обеспечение. Размер такого обеспечения может быть уменьшен в порядке и случаях, которые предусмотрены частями 7, 7.1, 7.2 и 7.3 статьи 96 настоящего Закона. За каждый день просрочки исполнения поставщиком (подрядчиком, исполнителем) обязательства, предусмотренного настоящей частью, начисляется пеня в размере, определенном в порядке, установленном в соответствии с частью 7 статьи 34 Закона.

8. ИЗМЕНЕНИЕ И РАСТОРЖЕНИЕ КОНТРАКТА

8.1. Изменение условий настоящего Контракта при его исполнении не допускается, за исключением случаев, предусмотренных статьей 95 Федерального закона.

8.2. Расторжение настоящего Контракта допускается по соглашению Сторон, по решению суда или в связи с односторонним отказом Стороны от исполнения настоящего Контракта в соответствии с гражданским законодательством Российской Федерации в порядке, предусмотренном частями 9 – 23 статьи 95 Федерального закона.

8.3. Заказчик вправе принять решение об одностороннем отказе от исполнения Контракта в случаях, предусмотренных законодательством Российской Федерации, а также в случае неисполнения, просрочки исполнения, либо ненадлежащего исполнения Подрядчиком условий Контракта, в том числе:

- в случае нарушения Исполнителем срока оказания услуг, указанного в пункте 1.3. настоящего контракта, более чем на 5 (пять) рабочих дней;
- в случае оказания Исполнителем услуг ненадлежащего качества;
- в случае установления факта проведения ликвидации Исполнителя - юридического лица или наличия решения арбитражного суда о признании Исполнителя банкротом и открытии в отношении него конкурсного производства;
- в случае неустранения Исполнителем недостатков, выявленных в ходе исполнения Контракта, или невозможности их устранения;
- по основаниям, предусмотренным ст. 451 Гражданского кодекса Российской Федерации;
- по иным основаниям, предусмотренным действующим законодательством Российской Федерации.

9. РАЗРЕШЕНИЕ СПОРОВ

9.1. Все споры и разногласия, которые могут возникнуть из настоящего Контракта между Сторонами, будут разрешаться путем переговоров, в том числе в претензионном порядке.
9.2. В случае обмена документами (претензионными письмами) при применении мер ответственности и совершении иных действий в связи с нарушением Стороной условий настоящего Контракта, такой обмен осуществляется с использованием единой информационной системы путем направления электронных уведомлений. Такие уведомления формируются с использованием единой информационной системы, подписываются усиленной электронной подписью лица, имеющего право действовать от имени Заказчика, Исполнителя, и размещаются в единой информационной системе без размещения на официальном сайте.
9.3. При получении претензионного письма Стороной настоящего Контракта, она в течение 10 (десяти) календарных дней удовлетворяет заявленные в претензии законные требования или дает письменный мотивированный ответ другой Стороне, направляемый в соответствии с пунктом 9.2 настоящего Контракта.
9.4. Неполучение ответа на претензию в установленный настоящим Контрактом срок рассматривается как отказ в удовлетворении претензии.
9.5. При неурегулировании Сторонами спора в досудебном порядке, спор разрешается в судебном порядке в Арбитражном суде Курской области.

10. ОБСТОЯТЕЛЬСТВА НЕПРЕОДОЛИМОЙ СИЛЫ

10.1. Стороны не несут ответственность за полное или частичное неисполнение предусмотренных Контрактом обязательств, если такое неисполнение связано с обстоятельствами непреодолимой силы.
10.2. В случае если надлежащее исполнение Стороной предусмотренных Контрактом обязательств оказалось невозможным вследствие обстоятельств непреодолимой силы, такая Сторона не позднее 3 (трех) дней с момента их наступления в письменной форме извещает другую Сторону с приложением документов, удостоверяющих факт наступления указанных обстоятельств.
10.3. В случае возникновения обстоятельств непреодолимой силы Стороны вправе расторгнуть Контракт, и в этом случае ни одна из Сторон не вправе требовать возмещения убытков.
10.4. Подтверждением наличия обстоятельств непреодолимой силы и их продолжительности является письменное свидетельство уполномоченных органов или уполномоченных организаций.

11. ЗАКЛЮЧИТЕЛЬНЫЕ ПОЛОЖЕНИЯ

11.1. Настоящий Контракт вступает в силу с момента подписания и действует до 25.12.2026 года.
11.2. Внесение изменений и дополнений, не противоречащих законодательству Российской Федерации, в условия Контракта, осуществляется путем заключения Сторонами в письменной форме дополнительных соглашений к Контракту, которые являются его неотъемлемой частью.
11.3. Стороны обязаны сохранять конфиденциальность информации, полученной в ходе исполнения настоящего Контракта.
11.4. Если иное не предусмотрено законом, заявления, уведомления, извещения, требования или иные юридически значимые сообщения, с которыми закон или настоящий Контракт связывают наступление гражданско-правовых последствий для другого лица, влекут для этого лица такие последствия с момента доставки соответствующего сообщения ему или его представителю.
Сообщение считается доставленным и в тех случаях, когда оно поступило лицу, которому оно направлено (адресату), но по обстоятельствам, зависящим от него, не было ему вручено или адресат не ознакомился с ним.
11.5. Настоящий Контракт составлен в двух экземплярах, имеющих одинаковую юридическую силу, по одному экземпляру для каждой из Сторон.

11.6. Приложение:
1) «Техническое задание» - Приложение № 1

к настоящему Контракту являются его неотъемлемой частью.

12. РЕКВИЗИТЫ И ПОДПИСИ СТОРОН

Заказчик

Заказчик: ОБУК «Инспекция по охране и использованию объектов культурного наследия (памятников истории и культуры) Курской области»
Юр. адрес: 305000, г. Курск, Красная площадь, 8.
ИНН/КПП 4632043341/463201001
БИК 012202102
ОКЦ №1 ВВГУ Банка России//УФК по Нижегородской области, г. Нижний Новгород
ЕКС: 40102810745370000024
к/с 03224643380000003200
Министерство финансов и бюджетного контроля Курской области (л/сч 802Ж9971000)
Тел.: 8(4712) 51-15-96

Начальник

_____/А.Ю.Потанин/
МП

Исполнитель

Исполнитель: ОБЩЕСТВО С ОГРАНИЧЕННОЙ ОТВЕТСТВЕННОСТЬЮ "БЮРО ИСТОРИКО-КУЛЬТУРНОЙ ЭКСПЕРТИЗЫ"
ИНН: 3700037259, КПП: 370001001
Юр. адрес: 153038, ИВАНОВСКАЯ ОБЛАСТЬ, г.о. ИВАНОВО, Г. ИВАНОВО, УЛ. 2-Я СТРЕМЕННАЯ, Д. 3
СКРЫТО
расчетный счет 40702810420000294725
в ООО "Банк Точка", г. Москва
БИК 044525104
к/с 30101810745374525104
ОКПО 88944697
ОКТМО 24701000001

Директор

_____ / А.Ф. Мартынов/
МП

Приложение № 1
к Контракту
на проведение государственной
историко-культурной экспертизы,
обосновывающее принятие решения
регионального органа охраны объектов
культурного наследия о включении
выявленных объектов культурного наследия,
в Единый государственный реестр
объектов культурного наследия
(памятников истории и культуры)
народов Российской Федерации

от ___ _____ 2026 г. № 0744200000226007227

Техническое задание

(ОПИСАНИЕ ОБЪЕКТА ЗАКУПКИ)

На проведение государственной историко-культурной экспертизы, обосновывающее принятие решения регионального органа охраны объектов культурного наследия о включении выявленных объектов культурного наследия, в Единый государственный реестр объектов культурного наследия (памятников истории и культуры) народов Российской Федерации

1. Наименование, местонахождение объекта: выявленные объекты культурного наследия согласно приложения № 1 к настоящему описанию объекта закупки. (ОКПД 2:

2. Заказчик: Областное бюджетное учреждение культуры «Инспекция по охране и использованию объектов культурного наследия (памятников истории культуры) Курской области»

3. Срок оказания услуг: с момента заключения контракта до 01.12.2026 года включительно.

4. Исполнитель:

- физические лица, обладающие действующим статусом аттестованного эксперта, подтверждённым копией приказа Министерства культуры Российской Федерации, выданной эксперту указанным Министерством, с обязательным указанием объектов экспертизы – «выявленные объекты культурного наследия в целях обоснования целесообразности включения таких объектов в единый государственный реестр объектов культурного наследия (памятников истории и культуры) народов Российской Федерации» и «документы, обосновывающие включение объектов культурного наследия в реестр» (в соответствии с п. 27 раздела III Приказа Министерства культуры Российской Федерации от 01.04.2025 № 582 «Об установлении Порядка аттестации экспертов по проведению государственной историко-культурной экспертизы, приостановления и лишения аттестации экспертов по проведению государственной историко-культурной экспертизы, включающего в себя в том числе требования к кандидатам на получение статуса эксперта по проведению государственной историко-культурной экспертизы», срок действия аттестации эксперта составляет 3 (три) года);

- юридические лица, в трудовых отношениях с которыми состоят не менее 3-х (три) физических лиц, обладающих действующим статусом аттестованного эксперта, подтверждённым копией приказа Министерства культуры Российской Федерации, выданной эксперту указанным Министерством, с обязательным указанием объектов экспертизы – «выявленные объекты культурного наследия в целях обоснования целесообразности включения таких объектов в единый государственный реестр объектов культурного наследия (памятников истории и культуры) народов Российской Федерации» и «документы, обосновывающие включение объектов культурного наследия в реестр» (в соответствии с п. 27 раздела III Приказа Министерства культуры Российской Федерации от 01.04.2025 № 582 «Об установлении Порядка аттестации экспертов по проведению государственной историко-культурной экспертизы, приостановления и лишения аттестации экспертов по проведению государственной историко-культурной экспертизы, включающего в себя в том числе требования к кандидатам на получение статуса эксперта по проведению государственной историко-культурной экспертизы», срок действия аттестации эксперта составляет 3 (три) года). А также копии трудовых договоров и (или) приказов о приеме на работу и (или) трудовых книжек и (или) штатного расписания и (или) иных документов, подтверждающих наличие в штате участника закупки 3 (трех) экспертов.

5. Основания для оказания услуг: Федеральный закон от 25.06.2002 № 73-ФЗ «Об объектах культурного наследия (памятниках истории и культуры) народов Российской Федерации», Постановление Правительства Российской Федерации от 25.04.2024 № 530 «Об утверждении Положения о государственной историко-культурной экспертизе», Закон Курской области от 29.12.2005 № 120-ЗКО «Об объектах культурного наследия Курской области».

6. Цель оказания услуг:

-проведение государственной историко-культурной экспертизы, необходимой для обоснования целесообразности включения выявленных объектов культурного наследия в Единый государственный реестр объектов культурного наследия (памятников истории и культуры) народов Российской Федерации (далее – реестр), уточнения сведений о выявленных объектах культурного наследия в части уточнения наименования объекта культурного наследия, даты создания объекта культурного наследия, дат основных изменений (перестроек) объекта культурного наследия и (или) дат связанных с ним исторических событий, определение вида и категории историко-культурного значения объектов культурного наследия, а также обоснования границ территории объектов и предмета охраны объектов, либо обоснование нецелесообразности включения объектов в реестр;

-подготовка всех необходимых материалов (фотофиксации существующего состояния объектов, проекта предмета охраны в текстовой, графической и табличной формах с отображением основных предлагаемых к охране элементов, проекта границ территории объектов культурного наследия, а также перечень координат характерных точек этих границ в системе координат, установленной для ведения Единого государственного реестра недвижимости, в случае отнесения объекта к объектам культурного наследия).

7. Основные виды и объем оказываемых услуг:

7.1. Исследования, сбор и подготовка сведений о выявленных объектах культурного наследия:

- сбор и подготовка сведений о выявленных объектах культурного наследия;
- сбор сведений о территории выявленных объектов культурного наследия.

7.2. Анализ и обработка полученных данных о выявленных объектах культурного наследия, подготовка исторической справки с указанием библиографического материала, сбор и подготовка сведений о возникновении выявленных объектов культурного наследия (автор, строитель, заказчик, история создания), их изменениях, перестройках, связанных с объектами, историческими событиями, а также проведенных работах по их сохранению.

7.3. Подготовка архитектурного описания текущего состояния объектов.

7.4. Проведение фотофиксации с отражением точек съемки на схеме ситуационного плана (рекомендуемое разрешение 300dpi), подготовка фотографий выявленных объектов культурного наследия.

7.5. Проведение натурных исследований и подготовка историко-культурного опорного планов территории объектов.

Графические материалы историко-культурного опорных планов включают:

1) схемы хронологических характеристик элементов планировочной и объемно-пространственной структуры территорий;

2) схемы действующего охранного статуса территории и застройки;

4) схемы историко-культурной ценности и сохранности планировочной, объемно-пространственной и ландшафтной структуры территорий.

7.6. Подготовка и обработка информационно-архивных данных и проведение государственых историко-культурных экспертиз с составлением заключений (актов) государственной историко-культурной экспертизы в соответствии с шаблоном акта ГИКЭ, направленным органам государственной власти субъектов Российской Федерации в области сохранения, использования, популяризации и государственной охраны объектов культурного наследия письмом Министерства культуры Российской Федерации от 31.01.2024 № 1191-12-02@.

Подготовка информационно-архивных данных для проведения государственных историко-культурной экспертизы, обосновывающих целесообразность включения объектов в единый государственный реестр объектов культурного наследия согласно Положению о государственной историко-культурной экспертизе, включает в себя:

а) материаллы, содержащеи информацию о ценности объектов с точки зрения истории, археологии, архитектуры, градостроительства, искусства, науки и техники, эстетики, этнологии или антропологии, социальной культуры;

б) фотографические изображения объектов на момент заключения договора на проведение экспертизы;

в) копии актов технического состояния объектов культурного наследия (при наличии);

г) копии решений органа государственной власти об утверждении границ территории выявленных объектов культурного наследия и правового режима земельных участков в указанных границах (при наличии);

д) копия документов, удостоверяющих право на выявленные объект ыкультурного наследия и (или) земельные участки в границах их территории (при их наличии);

е) сведения о выявленных объектах культурного наследия и о земельных участках в границах их территории, внесенные в Единый государственный реестр недвижимости (копии соответствующих выписок, паспортов, планов территории и справок) (при их наличии).

В случае отсутствия обозначенных документов и материалов у регионального органа охраны объектов культурного наследия и Заказчика их подготовка осуществляется Исполнителем самостоятельно.

В случае необходимости, иных документов для принятия решения в заключении (акте) государственной историко-культурной экспертизы Исполнитель принимает решение о возможности их использования в соответствии с законодательством Российской Федерации.

7.7. Исполнитель самостоятельно выполняет следующие работы:

- определение категории историко-культурного значения, наименование, вид объекта, современный адрес и пообъектный состав (при его наличии), время создания объекта или дата связанного с ним исторического события;

- описание особенностей объекта, являющихся основаниями для включения его в реестр и подлежащих обязательному сохранению (предмет охраны объекта) с составлением записки по историко-культурному обследованию.

- составление карты (схемы) проекта предмета охраны с обозначением объектов и территорий, подлежащих охране в качестве элементов предмета охраны достопримечательного места

Проект предмета охраны объектов культурного наследия разрабатывается в соответствии с Приказом Минкультуры России от 13.01.2016 № 28 «Об утверждении Порядка определения предмета охраны объекта культурного наследия, включенного в единый государственный реестр объектов культурного наследия (памятников истории и культуры) народов Российской Федерации в соответствии со статьей 64 Федерального закона от 25.06.2002 № 73-ФЗ «Об объектах культурного наследия (памятниках истории и культуры) народов Российской Федерации».

Проект предмета охраны оформляется в текстовой и табличной формах (рис. 1) с отображением основных предлагаемых к охране элементов. Материалы фотофиксации должны обеспечивать отражение предлагаемых к экспертизе предметов охраны, в том числе внешний вид здания и интерьеры.

№ п/п	Предмет охраны	Фотофиксация основных элементов/графические материалы
1	2	3

Рис. 1 Табличная форма предмета охраны с отображением основных предлагаемых к охране элементов, схем-планов с указанием ценных элементов.

- разработка проекта границ территории объекта, представляющего собой документацию в графической в виде карт (схем) и текстовой форме, а также включающего материалы по их обоснованию и утверждению.

Проекты границ территории объектов культурного наследия разрабатывается в соответствии с Приказом Минкультуры России от 04.06.2015 № 1745 «Об утверждении требований к составлению проектов границ территорий объектов культурного наследия».

Материалы по обоснованию проектов границ территории объектов культурного наследия формируются по результатам проведенных историко-культурных исследований и включают:

1) материалы ранее разработанных проектов границ территорий объекта культурного наследия, в отношении которого проведены историко-культурные исследования;

2) сведения об объектах культурного наследия, выявленных объектах культурного наследия и объектах, обладающих признаками объектов культурного наследия, расположенных в границах исследуемой территории;

3) ситуационные планы землепользования с указанием границ современного землепользования;

4) особенности сложившейся структуры землепользования и современной градостроительной ситуации;

5) сведения о существующих зданиях, строениях, инженерных сооружениях и других объектах капитального и временного строительства в соответствии;

6) сведения о существующих природных объектах и территориях (водоёмы, холмы, овраги, зелёные насаждения), а также иных природных объектах;

7) иные материалы, необходимые для обоснования проекта границ территории объектов культурного наследия.

Материалы для утверждения проектов границ территорий объектов культурного наследия включают:

1) текстовое описание границ территории объекта культурного наследия;

2) карту (схему) границ территории объекта культурного наследия, включая схему разбивки листов;

3) перечень координат поворотных (характерных) точек границ территории объекта культурного наследия в системе координат, установленной для ведения государственного кадастра недвижимости (МСК-46);

4) режимы использования территории объекта культурного наследия.

Формы графического описания местоположения границ зон с особыми условиями использования территории установлены Приказом Федеральной службы государственной регистрации, кадастра
и картографии от 26.07.2022 № П/0292 «Об установлении формы графического описания местоположения границ населенных пунктов, территориальных зон, особо охраняемых природных территорий, зон с особыми условиями использования территории, формы текстового описания местоположения границ населенных пунктов, территориальных зон, требований к точности определения координат характерных точек границ населенных пунктов, территориальных зон, особо охраняемых природных территорий, зон с особыми условиями использования территории, формату электронного документа, содержащего сведения о границах населенных пунктов, территориальных зон, особо охраняемых природных территорий, зон с особыми условиями использования территории».

Проекты границ территории и предмета охраны объектов культурного наследия предоставляются в случае положительной государственной историко-культурной экспертизы (проект границ территорий разрабатывается Исполнителем без увеличения Цены контракта или иной дополнительной оплаты
со стороны Заказчика).

8. Результат: подготовка заключений (актов) государственных историко-культурных экспертиз с выводами, подготовленными в соответствии с Положением о государственной историко-культурной экспертизе, утверждённым Постановлением Правительства Российской Федерации от 25.04.2024 № 530.

9. Перечень документации, представляемой по окончании оказываемых услуг:

- заключения (акты) государственной историко-культурной экспертизы, выполненное в соответствии с требованиями Положения о государственной историко-культурной экспертизе, утверждённого Постановлением Правительства Российской Федерации от 25.04.2024 № 530, оформляется на отдельном электронном носителе в формате переносимого документа PDF, подписанного усиленной квалифицированной электронной подписью. Заключение (акт) государственной историко-культурной экспертизы оформляется в соответствии с шаблоном акта ГИКЭ, направленным органам государственной власти субъектов Российской Федерации в области сохранения, использования, популяризации и государственной охраны объектов культурного наследия письмом Министерства культуры Российской Федерации от 31.01.2024 № 1191-12-02@. Заключение (акт) передается Заказчику;

- решения Управления по государственной охране объектов культурного наследия Курской области о согласии с выводами, изложенными в заключении (акт) государственной историко-культурной экспертизы;

- дополнительно эксперт представляет Заказчику 1 (один) экземпляр на оптическом носителе (CD-диск), на который записаны в формате Word результаты экспертиз в виде актов с прилагаемыми документами и 2 (два) экземпляра на бумажном носителе, с доставкой и передачей их Заказчику.

10. Требования к оказываемым услугам: экспертиза проводится в соответствии с Постановлением Правительства Российской Федерации от 25.04.2024 № 530 «Об утверждении Положения о государственной историко-культурной экспертизе».

Заключение государственной историко-культурной экспертизы должно содержать выводы предусмотренные пунктом 22 Положения о государственной историко-культурной экспертизе, утвержденного Постановлением Правительства Российской Федерации от 25.04.2024 № 530.

11. Перечень нормативных документов:

- Федеральный закон от 25.06.2002 № 73-ФЗ «Об объектах культурного наследия (памятниках истории и культуры) народов Российской Федерации;

-Закон Курской области от 29.12.2005 № 120-ЗКО «Об объектах культурного наследия Курской области»;

- Постановление Правительства Российской Федерации от 25.04.2024 № 530 «Об утверждении Положения о государственной историко-культурной экспертизе» «Об утверждении Положения о государственной историко-культурной экспертизе»;

- Приказ Минкультуры России от 04.06.2015 № 1745 «Об утверждении требований к составлению проектов границ территорий объектов культурного наследия»;

- Приказ Минкультуры России от 13.01.2016 № 28 «Об утверждении Порядка определения предмета охраны объекта культурного наследия, включенного в единый государственный реестр объектов культурного наследия (памятников истории и культуры) народов Российской Федерации в соответствии со статьей 64 Федерального закона от 25 июня 2002 г. № 73-ФЗ «Об объектах культурного наследия (памятниках истории и культуры) народов Российской Федерации»;

- Приказа Министерства культуры Российской Федерации от 01.04.2025 № 582 «Об установлении Порядка аттестации экспертов по проведению государственной историко-культурной экспертизы, приостановления и лишения аттестации экспертов по проведению государственной историко-культурной экспертизы, включающего в себя, в том числе требования к кандидатам на получение статуса эксперта по проведению государственной историко-культурной экспертизы»;

- Приказ Федеральной службы государственной регистрации, кадастра и картографии от 26.07.2022 № П/0292 «Об установлении формы графического описания местоположения границ населенных пунктов, территориальных зон, особо охраняемых природных территорий, зон с особыми условиями использования территории, формы текстового описания местоположения границ населенных пунктов, территориальных зон, требований к точности определения координат характерных точек границ населенных пунктов, территориальных зон, особо охраняемых природных территорий, зон с особыми условиями использования территории, формату электронного документа, содержащего сведения о границах населенных пунктов, территориальных зон, особо охраняемых природных территорий, зон с особыми условиями использования территории»);

- ГОСТ Р 55528-2013 «Состав и содержание научно-проектной документации по сохранению объектов культурного наследия. Памятники истории и культуры. Общие требования»;

- Письмо Министерства культуры Российской Федерации от 31.01.2024 № 1191-12-02@;

- Письмо Министерства культуры Российской Федерации от 28 февраля 2017 года N 49-01.1-39-НМ «О направлении методических рекомендаций».

- иные нормативные правовые акты.

**Список выявленных объектов культурного наследия,
расположенных на территории г. Курска Курской области**

№ п/п	Наименование выявленного объекта культурного наследия	Местонахождение выявленного объекта культурного наследия
1.	Дом жилой, XIX-XX вв.	Курская область, г. Курск, ул. Белинского, 17
2.	Дом жилой, кон. XIX - нач. XX вв.	Курская область, г. Курск, ул. Белинского, 29
3.	Дом жилой, кон. XIX - нач. XX вв.	Курская область, г. Курск, ул. Белинского, 38
4.	Дом жилой, кон. XIX - нач. XX вв.	Курская область, г. Курск, ул. Белинского, 40
5.	Ворота арочные, кон. XIX - нач. XX вв.	Курская область, г. Курск, ул. Бочарова, 16
6.	Дом жилой, кон. XIX - нач. XX вв.	Курская область, г. Курск, ул. Бочарова, 22
7.	Дом жилой, сер. XX вв.	Курская область, г. Курск, ул. Гайдара, 14
8.	Дом жилой, кон. XIX - нач. XX вв.	Курская область, г. Курск, ул. Гайдара, 31
9.	Дом жилой, кон. XIX - нач. XX вв.	Курская область, г. Курск, ул. Гайдара, 32
10.	Дом жилой, кон. XIX - нач. XX вв.	Курская область, г. Курск, ул. Дружининская, 16
11.	Дом жилой, кон. XIX - нач. XX вв.	Курская область, г. Курск, ул. Дружининская, 20
12.	Дом жилой, кон. XIX - нач. XX вв.	Курская область, г. Курск, ул. Дружининская, 23
13.	Дом жилой, кон. XIX - нач. XX вв.	Курская область, г. Курск, ул. Красной Армии, 30а
14.	Дом жилой, кон. XIX - нач. XX вв.	Курская область, г. Курск, ул. Красной Армии, 43
15.	Дом жилой, кон. XIX - нач. XX вв.	Курская область, г. Курск, ул. Красной Армии, 47
16.	Дом жилой, кон. XIX - нач. XX вв.	Курская область, г. Курск, ул. Красной Армии, 49
17.	Дом жилой, кон. XIX - нач. XX вв.	Курская область, г. Курск, ул. Красной Армии, 51а
18.	Дом жилой, кон. XIX - нач. XX вв.	Курская область, г. Курск, ул. Красной Армии, 53
19.	Дом жилой, кон. XIX - нач. XX вв.	Курская область, г. Курск, ул. Чумаковская, 8
20.	Дом жилой, кон. XIX - нач. XX вв.	Курская область, г. Курск, ул. Чумаковская, 36а
21.	Дом жилой, кон. XIX - нач. XX вв.	Курская область, г. Курск, ул. Чумаковская, 39
22.	Дом жилой, кон. XIX - нач. XX вв.	Курская область, г. Курск, ул. Чумаковская, 42

Заказчик:	**Исполнитель:**
Начальник _____ / _А.Ю. Потанин /	Директор _____ / А.Ф. Мартынов/