



**УПРАВЛЕНИЕ ПО ГОСУДАРСТВЕННОЙ ОХРАНЕ  
ОБЪЕКТОВ КУЛЬТУРНОГО НАСЛЕДИЯ КУРСКОЙ ОБЛАСТИ**

**П Р И К А З**

от 26.02.2026

№ 04.3-01.1.08/29

г. Курск

**О включении выявленного объекта культурного наследия «Тюрьма, кон. XVIII – нач. XIX вв.», расположенного по адресу: Курская область, Дмитриевский район, город Дмитриев, Базарная площадь, дом 13, в единый государственный реестр объектов культурного наследия (памятников истории и культуры) народов Российской Федерации в качестве объекта культурного наследия регионального значения «Присутственные места» и утверждении границ его территории и правового режима использования земельного участка в границах территории**

В соответствии с Федеральным законом от 25 июня 2002 года № 73-ФЗ «Об объектах культурного наследия (памятниках истории и культуры) народов Российской Федерации», Законом Курской области от 29 декабря 2005 года № 120-ЗКО «Об объектах культурного наследия Курской области», на основании акта государственной историко-культурной экспертизы от 01 февраля 2026 года, выполненной аттестованным государственным экспертом Е.В. Холодовой, ПРИКАЗЫВАЮ:

1. Включить выявленный объект культурного наследия «Тюрьма, кон. XVIII – нач. XIX вв.», расположенный по адресу: Курская область, Дмитриевский район, город Дмитриев, Базарная площадь, дом 13, в единый государственный реестр объектов культурного наследия (памятников истории и культуры) народов Российской Федерации в качестве объекта культурного наследия регионального значения «Присутственные места», время создания – 1790 год, вид объекта – памятник, расположенного по адресу: Курская область, Дмитриевский район, город Дмитриев, Базарная площадь, дом 13.

2. Утвердить прилагаемые границы территории объекта культурного наследия регионального значения, указанного в пункте 1 настоящего приказа.

3. Утвердить прилагаемый правовой режим использования земельного участка в границах территории объекта культурного наследия регионального значения, указанного в пункте 1 настоящего приказа.

4. Исключить из перечня выявленных объектов культурного наследия, расположенных на территории Курской области, выявленный объект культурного наследия «Тюрьма, кон. XVIII – нач. XIX вв.», расположенный по адресу: Курская область, Дмитриевский район, город Дмитриев, Базарная площадь, дом 13.

5. Контроль за исполнением настоящего приказа возложить на начальника отдела разрешительной документации и учета объектов культурного наследия управления по государственной охране объектов культурного наследия Курской области А.И. Куткову.

Начальник управления



И.Г. Аникеева

УТВЕРЖДЕНЫ  
приказом управления  
по государственной охране  
объектов культурного наследия  
Курской области  
от 26.02.2016 № 04.3-01.1-08/19

**Границы территории объекта культурного наследия  
регионального значения «Присутственные места», 1790 год,  
расположенного по адресу: Курская область,  
Дмитриевский район, город Дмитриев,  
Базарная площадь, дом 13**

**Описание характерных (поворотных) точек границы  
территории объекта культурного наследия**

1-2 - граница в западной части участка проходит в направлении с юга на север вдоль западной стены здания на расстоянии 4,29 м;

2-3 - граница в северной части участка проходит в направлении с запада на восток вдоль северной стены здания на расстоянии 2,0 м;

3-4 - граница в восточной части участка проходит в направлении с севера на юг вдоль восточной стены здания на расстоянии 2,8 м;

4-1 - граница в южной части участка проходит в направлении с востока на запад вдоль южной стены здания на расстоянии 2,0 м.

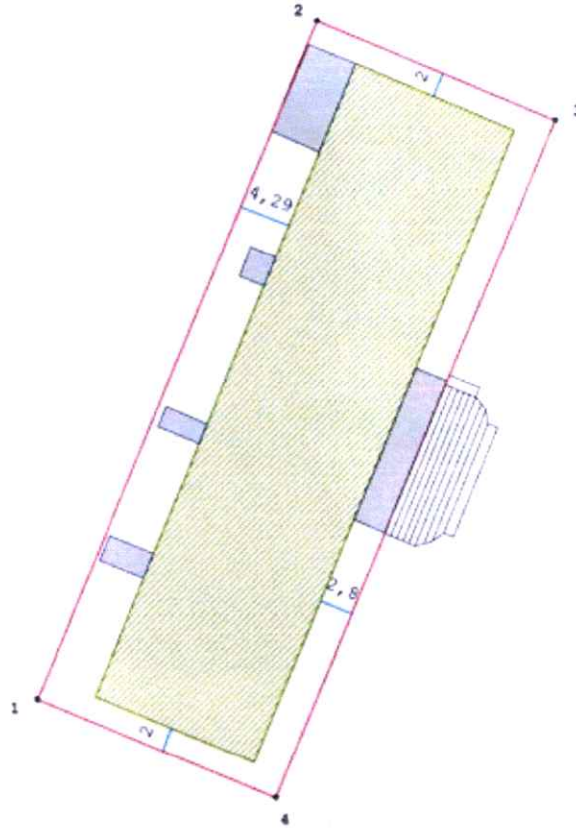
**Координаты характерных (поворотных) точек  
границы территории объекта культурного наследия  
Площадь участка 1285 кв. м**

№	X	Y
1	464810,18	1222877,94
2	464865,76	1222901,24
3	464857,52	1222920,9
4	464801,94	1222897,6
1	464810,18	1222877,94






Карта (схема) границ территории объекта культурного наследия  
**"Присутственные места"**


по адресу: Курская область, Дмитриевский район, город Дмитриев, Базарная площадь, дом 13  
 Масштаб 1:500

Система координат МСК-46



Условные обозначения:

-  объект культурного наследия
-  иные объекты капитального и некапитального строительства в границе объекта культурного наследия
-  граница территории объекта культурного наследия
-  характерная (поворотная) точка границы территории объекта культурного наследия
-  расстояние от стены объекта культурного наследия (ОКН) до границы территории ОКН

		ООО "Курская служба недвижимости"			
		Карта (схема) границ территории объекта культурного наследия			
Ген директор	Дорофеев И.А.	Объект: Курская обл., Дмитриевский р-н, г. Дмитриев, Базарная площадь, 13	Заказ	Лист	Масштаб
Исполнитель	Шатохина С.Н.				1:500
Исполнитель	Холодова Е.В.				ИНВ. №

УТВЕРЖДЕН  
приказом управления  
по государственной охране  
объектов культурного наследия  
Курской области  
от 26.02.2026 № 04.3-01.1-08/29

**Правовой режим использования земельного участка в границах  
территории объекта культурного наследия регионального значения  
«Присутственные места», 1790 год, расположенного по адресу:  
Курская область, Дмитриевский район, город Дмитриев,  
Базарная площадь, дом 13**

В соответствии со статьей 5.1 Федерального закона от 25 июня 2002 года № 73-ФЗ «Об объектах культурного наследия (памятниках истории и культуры) народов Российской Федерации» (далее – Федеральный закон), в границах территории объекта культурного наследия

**запрещается:**

строительство объектов капитального строительства и увеличение объемно-пространственных характеристик, существующих на территории памятника или ансамбля объектов капитального строительства;

проведение земляных, строительных, мелиоративных и иных работ, за исключением работ по сохранению объекта культурного наследия или его отдельных элементов, сохранению историко-градостроительной или природной среды объекта культурного наследия;

**разрешается:**

ведение хозяйственной деятельности, не противоречащей требованиям обеспечения сохранности объекта культурного наследия и позволяющей обеспечить функционирование объекта культурного наследия в современных условиях.

Проектирование и проведение работ по сохранению памятника или ансамбля и (или) его территории осуществляются по согласованию с органом исполнительной власти Курской области, уполномоченным в области охраны объектов культурного наследия.

Согласно статье 5 Федерального закона, земельные участки в границах территорий объектов культурного наследия, включенных в единый государственный реестр объектов культурного наследия (памятников истории и культуры) народов Российской Федерации, а также в границах территорий выявленных объектов культурного наследия относятся к землям историко-культурного назначения, правовой режим которых регулируется земельным законодательством Российской Федерации и Федеральным законом.