



**КОМИТЕТ ПО ОХРАНЕ ОБЪЕКТОВ КУЛЬТУРНОГО НАСЛЕДИЯ  
КУРСКОЙ ОБЛАСТИ**

**П Р И К А З**

от 15.05.2023

№ 05.3-02/401

г. Курск

**Об утверждении предмета охраны объекта культурного наследия регионального значения «Братская могила воинов Советской Армии, погибших в период Великой Отечественной войны, и мирных жителей, расстрелянных немецкими оккупантами. Захоронено 39 человек, установлено фамилий на 11 человек. Скульптура установлена в 1965 году», 1941–1945 гг., 1965 г., расположенного по адресу: Курская область, Курчатовский район, д. Кожля**

В соответствии с Федеральным законом от 25 июня 2002 года № 73-ФЗ «Об объектах культурного наследия (памятниках истории и культуры) народов Российской Федерации», Положением о комитете по охране объектов культурного наследия Курской области, утвержденным постановлением Губернатора Курской области от 15.09.2020 № 274-пг, ПРИКАЗЫВАЮ:

1. Утвердить прилагаемый предмет охраны объекта культурного наследия регионального значения «Братская могила воинов Советской Армии, погибших в период Великой Отечественной войны, и мирных жителей, расстрелянных немецкими оккупантами. Захоронено 39 человек, установлено фамилий на 11 человек. Скульптура установлена в 1965 году», 1941–1945 гг., 1965 г., расположенного по адресу: Курская область, Курчатовский район, д. Кожля.

2. Контроль за исполнением настоящего приказа возложить на начальника управления разрешительной документации и учета объектов культурного наследия комитета по охране объектов культурного наследия Курской области А.И. Куткову.

3. Приказ вступает в силу со дня его подписания.

Председатель комитета

И.А. Мусьял

УТВЕРЖДЕН  
приказом комитета по охране  
объектов культурного наследия  
Курской области  
от 15.05.2023 № 05.3-08/401

## ПРЕДМЕТ ОХРАНЫ

**объекта культурного наследия регионального значения  
«Братская могила воинов Советской Армии, погибших в период  
Великой Отечественной войны, и мирных жителей, расстрелянных  
немецкими оккупантами. Захоронено 39 человек, установлено  
фамилий на 11 человек. Скульптура установлена в 1965 году»,  
1941–1945 гг., 1965 г., расположенного по адресу: Курская область,  
Курчатовский район, д. Кожля**

### **Градостроительные характеристики объекта:**

местоположение в структуре Курчатовского района Курской области, в центре д. Кожля, на открытой возвышенной местности.

### **Мемориальное значение объекта:**

причастность к событиям Великой Отечественной войны 1941-1945 гг.

### **Объемно-пространственные характеристики объекта:**

Братская могила воинов Советской Армии, погибших в период Великой Отечественной войны, и мирных жителей, расстрелянных немецкими оккупантами, в виде скульптуры «Солдат в накидке с автоматом в правой руке» высотой 2,6 м на двухступенчатом постаменте, квадратном в плане, обозначающей место захоронения;

мраморная мемориальная доска на лицевой стороне постамента с текстом: «Список погибших защитников Отечества, захороненных в братской могиле с. Кожля» и указанием инициалов 21 погибшего;

символическая территория под постаментом, обозначающая место захоронения.

### **Конструктивные характеристики объекта:**

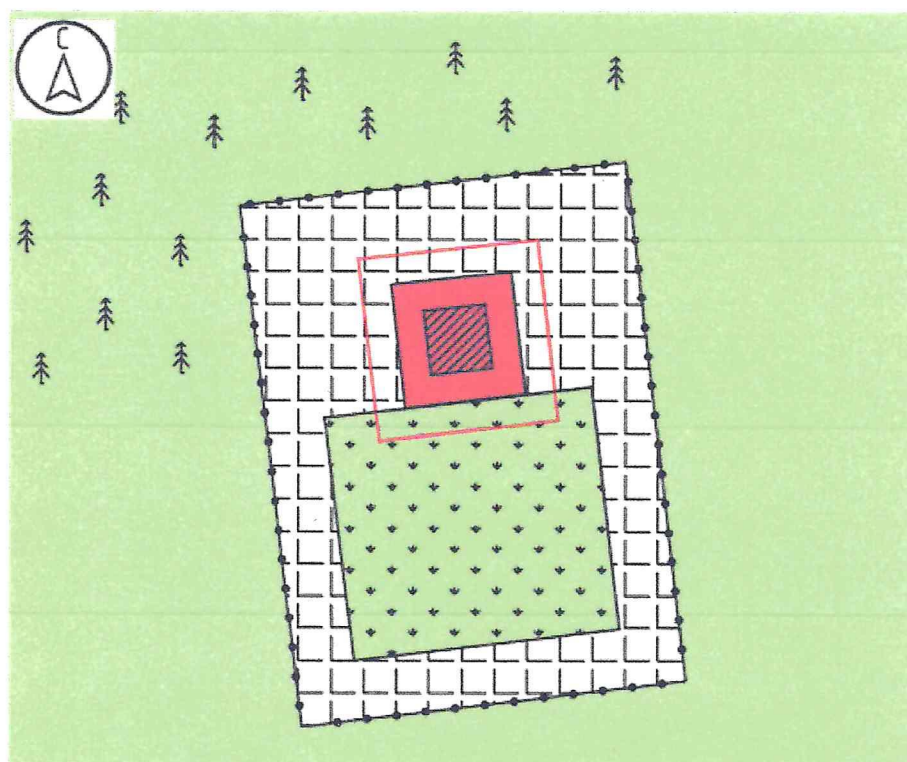
материал: металл, бетон, кирпич, мрамор (уточняется по результатам реставрационных и лабораторных исследований);

габариты, конфигурация, материал, оформление памятника.

### **Пространственно-планировочные характеристики объекта:**









территория прямоугольного участка, огороженного металлической невысокой оградой и мощенного плиткой по периметру, со скульптурой солдата на постаменте, цветником перед памятником, на открытой возвышенной местности.


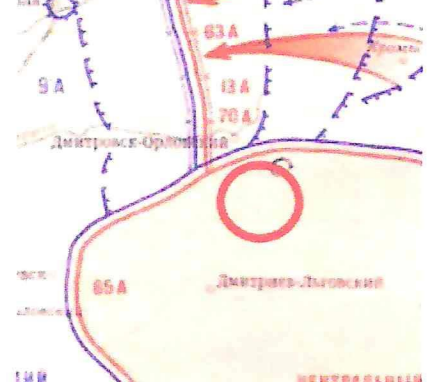
**Схема предмета охраны объекта культурного наследия регионального значения «Братская могила воинов Советской Армии, погибших в период Великой Отечественной войны, и мирных жителей, расстрелянных немецкими оккупантами. Захоронено 39 человек, установлено фамилий на 11 человек. Скульптура установлена в 1965 году», 1941–1945 гг., 1965 г., расположенного по адресу: Курская область, Курчатовский район, д. Кожля**



М 1:200

Используемые условные знаки и обозначения:

-  - объект культурного наследия регионального значения: «Братская могила воинов Советской Армии, погибших в период Великой Отечественной войны, и мирных жителей, расстрелянных немецкими оккупантами. Захоронено 39 человек, установлено фамилий на 11 человек. Скульптура установлена в 1965 году», 1941-1945 гг., 1965 г. (Курская область, Курчатовский район, д. Кожля)
-  - скульптура «Солдат в накидке с автоматом в правой руке»
-  - постамент
-  - границы территории Объекта
-  - мощение
-  - цветник
-  - зеленые насаждения (древесно-кустарниковая и луговая растительность)
-  - ограда

№ п/п	Наименование предмета охраны	Описание предмета охраны	Графическое изображение
1.	<i>Градостроительные характеристики Объекта</i>	- местоположение в структуре Курской области, Курчатовский район, в центре д. Кожля, на открытой возвышенной местности.	 <p data-bbox="1026 969 1345 1037"><i>Местоположение Объекта относительно д. Кожля</i></p>
2.	<i>Мемориальное значение Объекта</i>	- причастность к событиям Великой Отечественной войны 1941-1945 гг.	 <p data-bbox="962 1451 1409 1518"><i>Схема положения советских войск в районе д. Кожля 12.07. – 23.08.1943</i></p>
3.	<i>Объемно-пространственные</i>	- Братская могила воинов Советской	

характеристики  
Объекта

Армии, погибших в период Великой Отечественной войны, и мирных жителей, расстрелянных немецкими оккупантами, в виде скульптуры «Солдат в накидке с автоматом в правой руке» высотой 2,6 м на двухступенчатом постаменте, квадратном в плане, обозначающей место захоронения;

- мраморная мемориальная доска на лицевой стороне постамента с текстом: «Список погибших защитников Отечества, захороненных в братской могиле с Кожля» и указанием инициалов 21 погибшего;
- символическая территория под постаментом, обозначающая место захоронения.



*Братская могила воинов Советской Армии, погибших в период Великой Отечественной войны, и мирных жителей, расстрелянных немецкими оккупантами, в виде скульптуры «Солдат в накидке с автоматом в правой руке»*


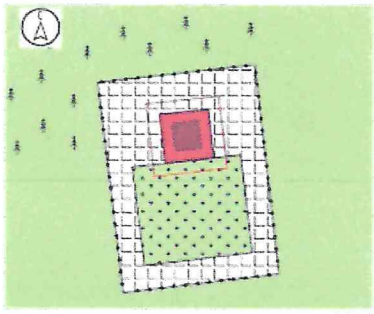


*скульптура «Солдат в накидке с автоматом в правой руке»*



*мраморная мемориальная доска на лицевой стороне постамента с текстом*



			символическая территория под постаментом, обозначающая место захоронения
4.	Конструктивные характеристики Объекта	<ul style="list-style-type: none"> <li>- материал: металл, бетон, кирпич, мрамор (уточняется по результатам реставрационных и лабораторных исследований);</li> <li>- габариты, конфигурация, материал, оформление памятника.</li> </ul>	 <p>габариты, конфигурация, материал, оформление памятника</p>
5.	Пространственно-планировочные характеристики Объекта	<ul style="list-style-type: none"> <li>- территория прямоугольного участка, огороженного металлической невысокой оградой и мощенного плиткой по периметру, со скульптурой солдата на постаменте, цветником перед памятником, на открытой возвышенной местности.</li> </ul>	 <p>M 1:200</p> <p>Используемые условные знаки и обозначения:</p> <ul style="list-style-type: none"> <li>- объект культурного наследия регионального значения</li> <li>- «Братская могила воинов Советской Армии, погибших в период Великой Отечественной войны и военных действий в период послевоенной оккупации. Топографический № 46/00000. Заслуженный объект культуры II категории. Скульптурная композиция в 1965 году – 1941-1945 гг., 1965 г. (Федеральный объект, Вурганский район, д. Козьмова)</li> <li>- скульптура «Солдат» в композиции с объектом в правой руке</li> <li>- цветник</li> <li>- граница территории Объекта</li> <li>- мощение</li> <li>- плитка</li> <li>- то земля, выделенная (проемочно-защитными и тупыми растительными)</li> <li>- ограда</li> </ul>