



**КОМИТЕТ ПО ОХРАНЕ ОБЪЕКТОВ КУЛЬТУРНОГО НАСЛЕДИЯ
КУРСКОЙ ОБЛАСТИ**

П Р И К А З

от 15.05.2023

№ 05.3-08/403

г. Курск

**Об утверждении предмета охраны объекта культурного наследия
регионального значения «Памятник жителям села Погорелое,
сожжённого немецко-фашистскими оккупантами в 1942 году
(количество захороненных не установлено)», 1942 г., 1952 г.,
расположенного по адресу: Курская область, Железногорский
район, с/с Веретенинский, п. Горняцкий**

В соответствии с Федеральным законом от 25 июня 2002 года № 73-ФЗ «Об объектах культурного наследия (памятниках истории и культуры) народов Российской Федерации», Положением о комитете по охране объектов культурного наследия Курской области, утвержденным постановлением Губернатора Курской области от 15.09.2020 № 274-пг, ПРИКАЗЫВАЮ:

1. Утвердить прилагаемый предмет охраны объекта культурного наследия регионального значения «Памятник жителям села Погорелое, сожжённого немецко-фашистскими оккупантами в 1942 году (количество захороненных не установлено)», 1942 г., 1952 г., расположенного по адресу: Курская область, Железногорский район, с/с Веретенинский, п. Горняцкий.

2. Контроль за исполнением настоящего приказа возложить на начальника управления разрешительной документации и учета объектов культурного наследия комитета по охране объектов культурного наследия Курской области А.И. Куткову.

3. Приказ вступает в силу со дня его подписания.

Председатель комитета

И.А. Мусьял

УТВЕРЖДЕН
приказом комитета по охране
объектов культурного наследия
Курской области
от 15.05.2023 № 05.3-08/403

ПРЕДМЕТ ОХРАНЫ

объекта культурного наследия регионального значения «Памятник жителям села Погорелое, сожжённого немецко-фашистскими оккупантами в 1942 году (количество захороненных не установлено)», 1942 г., 1952 г., расположенного по адресу: Курская область, Железногорский район, с/с Веретенинский, п. Горняцкий

Градостроительные характеристики объекта:

местоположение в структуре Железногорского района Курской области, с/с Веретенинский, юго-западная окраина п. Горняцкий, на пересечении ул. 70 лет Победы и ул. Красных Партизан.

Мемориальное значение объекта:

причастность к событиям Великой Отечественной войны 1941-1945 гг.

Объемно-пространственные характеристики объекта:

скульптурная композиция «Памятник жителям села Погорелое, сожжённого немецко-фашистскими оккупантами в 1942 году (количество захороненных не установлено)» в виде бетонной скульптуры «Солдат в гимнастерке, с обнаженной головой, в правой руке сжимающий автомат, а левой держащий каску», высотой 2 м, на постаменте из бетона, высотой 2 м и шириной 1,1 м, с мемориальной пластиной;

мемориальная пластина на болтах с мемориальной надписью белыми буквами на черном фоне: «Здесь захоронены мирные жители п. Погорелый, расстрелянные немецко-фашистскими захватчиками в 1942 году», и именами погибших;

невысокий подиум под постаментом.

Конструктивные характеристики объекта:

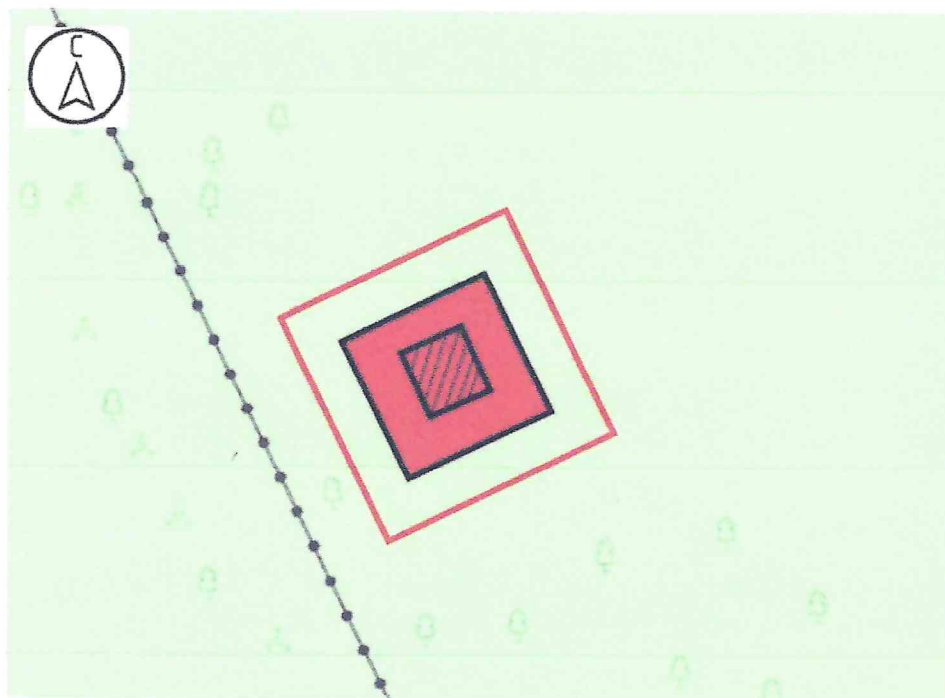
материал: бетон (уточняется по результатам реставрационных и лабораторных исследований);

габариты, конфигурация, материал, оформление памятника.

Пространственно-планировочные характеристики объекта:







расположение объекта на территории прямоугольного огороженного невысокой оградой участка с могилой Капустина А.С., родственника погибших, умершего в 1976 г.; территория окружена березовой рощей.


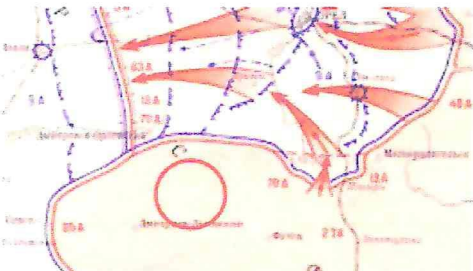
Схема предмета охраны объекта культурного наследия регионального значения «Памятник жителям села Погорелое, сожжённого немецко-фашистскими оккупантами в 1942 году (количество захороненных не установлено)», 1942 г., 1952 г., расположенного по адресу: Курская область, Железногорский район, с/с Веретенинский, п. Горняцкий










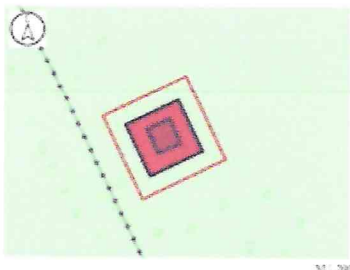
М 1:200

Используемые условные знаки и обозначения:

-  - объект культурного наследия регионального значения:
«Памятник жителям села Погорелое, сожжённого немецко-фашистскими оккупантами в 1942 году (количество захороненных не установлено)», 1942 г., 1952 г. (Курская область, Железногорский район, с/с Веретенинский, п. Горняцкий)
-  - скульптура «Солдат в гимнастике, с обнаженной головой, в правой руке сжимающий автомат, а левой держащий каску»
-  - постамент
-  - граница территории Объекта
-  - озеленение территории
-  - ограда

№ п/п	Наименование предмета охраны	Описание предмета охраны	Графическое изображение
1.	<i>Градостроительные характеристики Объекта</i>	- местоположение в структуре Курской области, Железногорский район, с/с Веретенинский, юго-западная окраина п. Горняцкий, на пересечении ул. 70 лет Победы и ул. Красных Партизан.	 <p data-bbox="943 667 1418 734"><i>Местоположение Объекта в структуре Железногорского района</i></p> <p data-bbox="943 1160 1418 1227"><i>Местоположение Объекта в структуре п. Горняцкий</i></p>
2.	<i>Мемориальное значение Объекта</i>	- причастность к событиям Великой Отечественной войны 1941-1945 гг.	 <p data-bbox="943 1518 1418 1619"><i>Схема положения советских войск в районе с. Погорелое 5 июля- 23 августа 1943 г.</i></p>

<p>3.</p>	<p><i>Объемно-пространственные характеристики Объекта</i></p>	<p>- скульптурная композиция «Памятник жителям села Погорелое, сожжённого немецко-фашистскими оккупантами в 1942 году (количество захороненных не установлено)» в виде бетонной скульптуры «Солдат в гимнастерке, с обнаженной головой, в правой руке сжимающий автомат, а левой держащий каску», высотой 2 м, на постаменте из бетона, высотой 2 м и шириной 1,1 м, с мемориальной пластиной;</p> <p>- мемориальная пластина на болтах с мемориальной надписью белыми буквами на черном фоне: «Здесь захоронены мирные жители п. Погорелый, расстрелянные немецко-фашистскими захватчиками в 1942 году», и именами погибших;</p> <p>- невысокий подиум под постаментом.</p>	 <p><i>скульптурная композиция «Памятник жителям села Погорелое, сожжённого немецко-фашистскими оккупантами в 1942 году (количество захороненных не установлено)»</i></p>  <p><i>Вид на скульптуру спереди</i></p>  <p><i>Вид на скульптуру с тыла</i></p>  <p><i>Вид на скульптуру слева</i></p>
-----------	---	--	--

			 <p><i>Вид на скульптуру с тыла</i></p>  <p><i>Вид на фрагмент памятных плит с именами погибших</i></p>
4.	<p><i>Конструктивные характеристики Объекта</i></p>	<p>- материал: бетон (уточняется по результатам реставрационных и лабораторных исследований);</p> <p>- габариты, конфигурация, материал, оформление памятника.</p>	 <p><i>габариты, конфигурация, материал, оформление памятника</i></p>
5.	<p><i>Пространственно-планировочные характеристики Объекта</i></p>	<p>- расположение объекта на территории прямоугольного огороженного невысокой оградой участка с могилой Капустина А.С., родственника погибших, умершего в 1976 г.; территория окружена березовой рощей.</p>	 <p>№ 1, 201</p> <p>Исключены участки земли и объекты:</p> <ul style="list-style-type: none"> объекты застройки (за исключением объектов - объектов) объекты застройки для государственных нужд, объекты - объекты объекты застройки (за исключением объектов - объектов) объекты объекты застройки (за исключением объектов - объектов) объекты застройки (за исключением объектов - объектов) объекты