



**КОМИТЕТ ПО ОХРАНЕ ОБЪЕКТОВ КУЛЬТУРНОГО НАСЛЕДИЯ
КУРСКОЙ ОБЛАСТИ**

П Р И К А З

от 07.03.2023

№ 05.3-08/197

г. Курск

**О включении выявленного объекта культурного наследия
«Могила прапорщика запаса 173-го Каменецкого пехотного полка
М.А. Преображенского, погибшего в боях на р. Сан, 1914 г.»,
расположенного по адресу: Курская область, город Курск, Никитское
кладбище, в единый государственный реестр объектов культурного
наследия (памятников истории и культуры) народов Российской
Федерации в качестве объекта культурного наследия регионального
значения «Могила прапорщика запаса 173-го Каменецкого пехотного
полка Н.А. Преображенского, погибшего в боях на р. Сан»
и утверждении границ его территории и режима использования
земельного участка в границах территории**

В соответствии с Федеральным законом от 25 июня 2002 года № 73-ФЗ «Об объектах культурного наследия (памятниках истории и культуры) народов Российской Федерации», Законом Курской области от 29 декабря 2005 года № 120-ЗКО «Об объектах культурного наследия Курской области», на основании акта государственной историко-культурной экспертизы от 07 февраля 2023 года, выполненной аттестованным государственным экспертом Е.М. Федосеевой, ПРИКАЗЫВАЮ:

1. Включить выявленный объект культурного наследия «Могила прапорщика запаса 173-го Каменецкого пехотного полка М.А. Преображенского, погибшего в боях на р. Сан, 1914 г.», расположенный по адресу: Курская область, город Курск, Никитское кладбище, в единый государственный реестр объектов культурного наследия (памятников истории и культуры) народов Российской Федерации в качестве объекта культурного наследия регионального значения «Могила прапорщика запаса 173-го Каменецкого пехотного полка Н.А. Преображенского, погибшего в боях на р. Сан», время создания – 1914 г., вид объекта – памятник истории, расположенного по

адресу: Курская область, город Курск, Никитское кладбище, квартал В, могила № 15.


2. Утвердить прилагаемые границы территории объекта культурного наследия регионального значения, указанного в пункте 1 настоящего приказа.

3. Утвердить прилагаемый режим использования земельного участка в границах территории объекта культурного наследия регионального значения, указанного в пункте 1 настоящего приказа.

4. Исключить из перечня выявленных объектов культурного наследия, расположенных на территории Курской области, выявленный объект культурного наследия «Могила прапорщика запаса 173-го Каменецкого пехотного полка М.А. Преображенского, погибшего в боях на р. Сан, 1914 г.», расположенный по адресу: Курская область, город Курск, Никитское кладбище, числящийся под порядковым номером 52.

5. Контроль за исполнением настоящего приказа возложить на начальника управления разрешительной документации и учета объектов культурного наследия комитета по охране объектов культурного наследия Курской области А.И. Куткову.

Председатель комитета



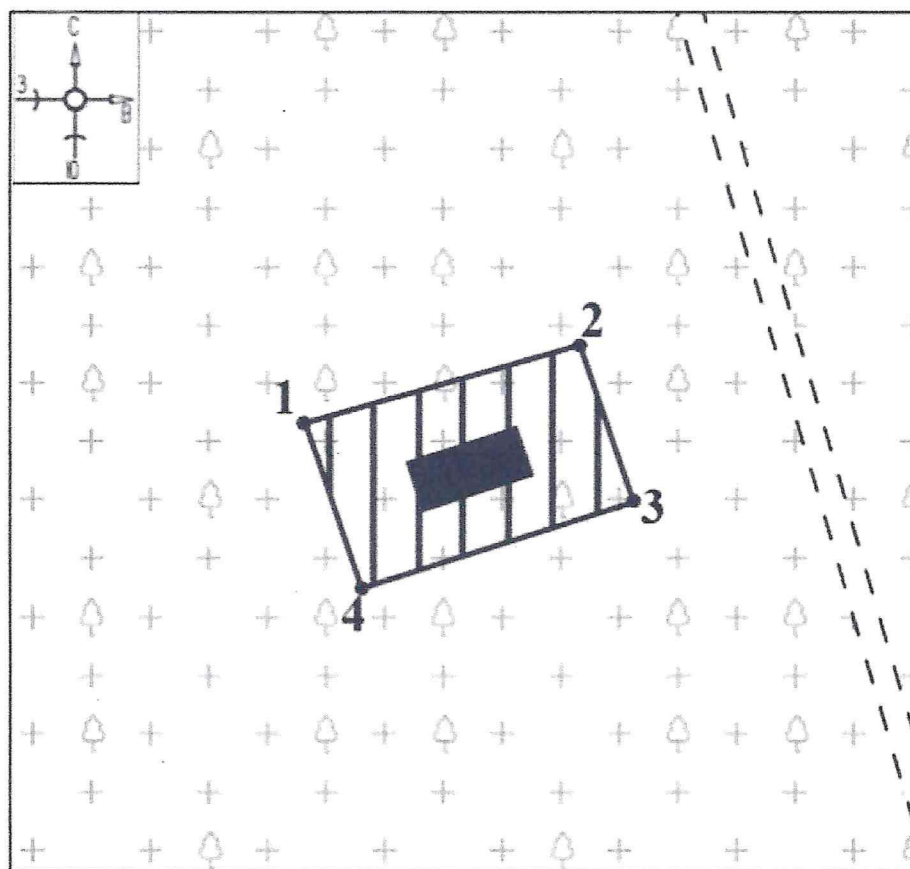
И.А. Мусьял

УТВЕРЖДЕНЫ
приказом комитета по охране объектов
культурного наследия Курской области
от 07.03.2023 № 05.3-08/197

Границы территории объекта культурного наследия регионального значения «Могила прапорщика запаса 173-го Каменецкого пехотного полка Н.А. Преображенского, погибшего в боях на р. Сан», 1914 г., расположенного по адресу: Курская область, город Курск, Никитское кладбище, квартал В, могила № 15




Прохождение границы		Описание прохождения границы
от точки	до точки	
1	2	На северо-восток – 2,98 м;
2	3	На юго-восток – 1,76 м;
3	4	На юго-запад – 2,95 м;
4	1	На северо-запад в исходную точку – 1,76 м.

**Карта (схема) границ территории объекта культурного наследия
регионального значения «Могила прапорщика запаса 173-го
Каменецкого пехотного полка Н.А. Преображенского, погибшего
в боях на р. Сан», 1914 г., расположенного по адресу:
Курская область, город Курск, Никитское кладбище,
квартал В, могила № 15**



Масштаб 1:50

Используемые условные знаки и обозначения:

-  - объект культурного наследия
-  - границы территории объекта культурного наследия
-  1 - обозначение характерной (поворотной) точки

Приложение к границам территории объекта культурного наследия регионального значения «Могила прапорщика запаса 173-го Каменецкого пехотного полка Н.А. Преображенского, погибшего в боях на р. Сан», 1914 г., расположенного по адресу: Курская область, город Курск, Никитское кладбище, квартал В, могила № 15

Координаты характерных (поворотных) точек границ территории объекта культурного наследия регионального значения «Могила прапорщика запаса 173-го Каменецкого пехотного полка Н.А. Преображенского, погибшего в боях на р. Сан», 1914 г., расположенного по адресу: Курская область, город Курск, Никитское кладбище, квартал В, могила № 15

Сведения о местоположении границ объекта			
Координаты характерных (поворотных) точек в системе координат МСК-46			
Метод определения координат – метод спутниковых геодезических измерений (определений) Средняя квадратическая погрешность положения характерной точки (Mt), м = 0,10			
Сведения о характерных точках границ объекта			
Обозначение характерных точек границ	Координаты, м		Описание обозначения точки на местности (при наличии)
	X	Y	
1	423507,45	1298707,47	—
2	423508,29	1298710,33	—
3	423506,62	1298710,90	—
4	423505,80	1298708,07	—
1	423507,45	1298707,47	—

УТВЕРЖДЕН
приказом комитета по охране
объектов культурного наследия
Курской области
от 07.03.2023 № 05.3-08/197

Режим
использования территории объекта культурного наследия
регионального значения «Могила прапорщика запаса 173-го
Каменецкого пехотного полка Н.А. Преображенского, погибшего
в боях на р. Сан», 1914 г., расположенного по адресу:
Курская область, город Курск, Никитское кладбище,
квартал В, могила № 15

На территории объекта культурного наследия регионального значения «Могила прапорщика запаса 173-го Каменецкого пехотного полка Н.А. Преображенского, погибшего в боях на р. Сан», 1914 г., расположенного по адресу: Курская область, город Курск, Никитское кладбище, квартал В, могила № 15

разрешается:

проведение работ по сохранению объекта культурного наследия или его отдельных элементов;

проведение работ по озеленению и благоустройству территории, производимых, в том числе с применением методов реставрации, направленных на формирование наиболее близкого к историческому восприятию объекта культурного наследия;

ведение хозяйственной деятельности, не противоречащей требованиям обеспечения сохранности объекта культурного наследия;

запрещается:

строительство объектов капитального строительства;

хозяйственная деятельность, ведущая к разрушению, искажению внешнего облика объекта культурного наследия, нарушающая его целостность и создающая угрозу его повреждения, разрушения или уничтожения;

вырубка деревьев, за исключением санитарных рубок; уничтожение травяного покрова;

прокладка наземных и воздушных инженерных коммуникаций;

размещение любых рекламных конструкций на объекте культурного наследия и его территории;

создание разрушающих вибрационных нагрузок динамическим воздействием на грунты в зоне их взаимодействия с объектом культурного наследия;

размещение временных построек.