



АДМИНИСТРАЦИЯ КУРСКОЙ ОБЛАСТИ

КОМИТЕТ ПО ОХРАНЕ ОБЪЕКТОВ КУЛЬТУРНОГО НАСЛЕДИЯ КУРСКОЙ ОБЛАСТИ

П Р И К А З

от 22.06.2022

г. Курск

№ 05.4-08/719

**Об утверждении границ и режима использования территории
объекта культурного наследия регионального значения
«Братская могила воинов Советской Армии, погибших в период
Великой Отечественной войны», 1941–1945 гг., расположенного
по адресу: Курская область, Поныровский район, пос. Поныри
(1 км южнее)**

В соответствии с Федеральным законом от 25 июня 2002 г. № 73-ФЗ «Об объектах культурного наследия (памятниках истории и культуры) народов Российской Федерации», Законом Курской области от 29 декабря 2005 г. № 120-ЗКО «Об объектах культурного наследия Курской области», пунктом 3.10 Положения о комитете по охране объектов культурного наследия Курской области, утвержденного постановлением Губернатора Курской области от 15.09.2020 № 274-пг, ПРИКАЗЫВАЮ:

1. Утвердить:

границы территории объекта культурного наследия регионального значения «Братская могила воинов Советской Армии, погибших в период Великой Отечественной войны», 1941–1945 гг., расположенного по адресу: Курская область, Поныровский район, пос. Поныри (1 км южнее), согласно приложению № 1 к настоящему приказу;

режим использования территории объекта культурного наследия регионального значения «Братская могила воинов Советской Армии, погибших в период Великой Отечественной войны», 1941–1945 гг., расположенного по адресу: Курская область, Поныровский район, пос. Поныри (1 км южнее), согласно приложению № 2 к настоящему приказу.

2. Контроль за исполнением настоящего приказа возложить на начальника отдела разрешительной документации и учета объектов культурного наследия комитета по охране объектов культурного наследия Курской области А.И. Куткову.

Председатель комитета

A handwritten signature in black ink, appearing to be 'И.А. Мусьял', written in a cursive style.

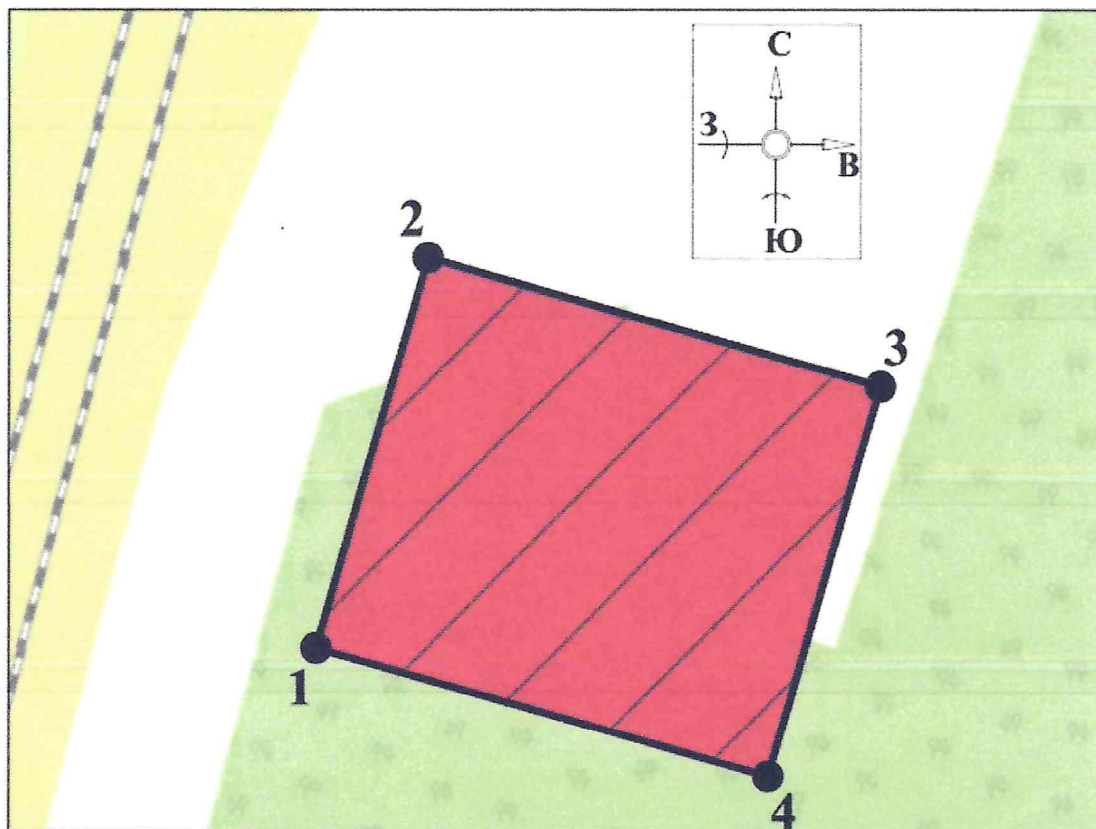
И.А. Мусьял

Приложение № 1
к приказу комитета по охране
объектов культурного наследия
Курской области
от 22.06.2022 № 05.4-08/719

Границы территории объекта культурного наследия регионального значения «Братская могила воинов Советской Армии, погибших в период Великой Отечественной войны», 1941–1945 гг., расположенного по адресу: Курская область, Поньровский район, пос. Поньры (1 км южнее)




Прохождение границы		Описание прохождения границы
от точки	до точки	
1	2	3
1	2	На северо-восток – 34,39 м;
2	3	На юго-восток – 39,69 м;
3	4	На юго-запад – 34,39 м;
4	1	На северо-запад в исходную точку – 39,36 м.

Карта (схема) границ территории объекта культурного наследия регионального значения «Братская могила воинов Советской Армии, погибших в период Великой Отечественной войны», 1941–1945 гг., расположенного по адресу: Курская область, Поныровский район, пос. Поныри (1 км южнее)



Масштаб 1:200

Используемые условные знаки и обозначения:

-  - объект культурного наследия
-  - границы территории объекта культурного наследия
-  - обозначение характерной (поворотной) точки

Приложение к границам территории объекта культурного наследия регионального значения «Братская могила воинов Советской Армии, погибших в период Великой Отечественной войны», 1941–1945 гг., расположенного по адресу: Курская область, Поньровский район, пос. Поньри (1 км южнее)

Координаты характерных (поворотных) точек к карте (схеме) границ территории объекта культурного наследия регионального значения «Братская могила воинов Советской Армии, погибших в период Великой Отечественной войны», 1941–1945 гг., расположенного по адресу: Курская область, Поньровский район, пос. Поньри (1 км южнее)

Сведения о местоположении границ объекта			
Координаты характерных (поворотных) точек в системе координат МСК-46			
Метод определения координат – метод спутниковых геодезических измерений (определений)			
Средняя квадратическая погрешность положения характерной точки (Mt), м = 0,10			
Сведения о характерных точках границ объекта			
Обозначение характерных точек границ	Координаты, м		Описание закрепления точки
	X	Y	
1	484507,89	1305855,25	-
2	484540,96	1305864,68	-
3	484530,08	1305902,85	-
4	484497,01	1305893,42	-
1	484507,89	1305855,25	-

Приложение № 2
к приказу комитета по охране
объектов культурного наследия
Курской области
от 22.06.2022 № 05.4-08/719

Режим
использования территории объекта культурного наследия
регионального значения «Братская могила воинов Советской Армии,
погибших в период Великой Отечественной войны», 1941–1945 гг.,
расположенного по адресу: Курская область, Поныровский район,
пос. Поныри (1 км южнее)

На территории объекта культурного наследия регионального значения «Братская могила воинов Советской Армии, погибших в период Великой Отечественной войны», 1941–1945 гг., расположенного по адресу: Курская область, Поныровский район, пос. Поныри (1 км южнее)

разрешается:

проведение работ по сохранению объекта культурного наследия;
проведение работ по обеспечению функционирования объекта культурного наследия, не нарушающих целостности его территории;
проведение земляных, землеустроительных, хозяйственных мероприятий и работ без нарушения параметров и особенностей, и не создающих угрозы повреждения, разрушения или уничтожения объекта культурного наследия;

запрещается:

строительство объектов капитального строительства;
любая хозяйственная деятельность, которая может привести к разрушению объекта культурного наследия, нарушению его физической сохранности, а также искажению внешнего облика, элементов, изменению характерных взаимосвязей с окружением и условий восприятия объекта культурного наследия;
прокладка наземных инженерных коммуникаций, в том числе воздушных линий электропередач, кроме временных, необходимых для проведения ремонтно-реставрационных работ;
динамическое воздействие, создающее разрушающие вибрационные нагрузки;
складирование материалов (конструкций) и мусора;
складирование твердых бытовых отходов.